

REPUBLIKA HRVATSKA  
ŠIBENSKO KNINSKA ŽUPANIJA  
GRAD ŠIBENIK

Upravni odjel za prostorno planiranje i zaštitu okoliša

Sukladno članku 91. Zakona o prostornom uređenju i gradnji (Narodne Novine, br. 76/07, 38/09, 55/11, 90/11 i 50/12) nositelj izrade prostornog plana – Upravni odjel za prostorno planiranje i zaštitu okoliša grada Šibenika (u nastavku: nositelj izrade Plana) pripremio je uz sudjelovanje odgovornog voditelja stručnog izrađivača prostornog plana, tvrtke Urbing d.o.o. iz Zagreba (u nastavku: stručni izrađivač Plana)

**IZVJEŠĆE O JAVNOJ RASPRAVI  
O PRIJEDLOGU  
IV. IZMJENA I DOPUNA  
PROSTORNOG PLANA UREĐENJA  
GRADA ŠIBENIKA**

slijedećeg sadržaja:

KNJIGA 1.

1. Uvod
2. Evidencija postupka
3. Raščlamba primjedbi
4. Obrazloženje prihvaćanja/neprihvaćanja primjedbi
5. Kartografski prilozi

KNJIGA 2.

Primjedbe zaprimljene od tijela i osoba određenih posebnim propisima koja su dala zahtjeve za izradu prostornog plana

Primjedbe zaprimljene u urudžbeni zapisnik

Primjedbe upisane u Knjigu primjedbi

Zagreb – Šibenik, studeni 2014.

## 1. UVOD

**Gradonačelnik Grada Šibenika** svojim Zaključkom (*KLASA: 350—01/12-01/53, URBROJ: 2182/01-04-14-38*) utvrdio je **dana 13.06.2014. godine Prijedlog IV. Izmjena i dopuna Prostornog plana uređenja Grada Šibenika**, te ga je uputio na javnu raspravu **od 26. lipnja 2014. godine do uključivo 10. srpnja 2014. godine**, a sve sukladno članku 84. Zakona o prostornom uređenju i gradnji (NN br. 76/07, 38/09, 55/11, 9011 i 50/12), a na osnovu nacrtu Prijedloga plana i Izvješća o prethodnoj raspravi.

**Prijedlog IV. Izmjena i dopuna Prostornog plana uređenja Grada Šibenika** bio je izložen na javnom uvidu, u Upravnom odjelu za prostorno planiranje i zaštitu okoliša Grada Šibenika, Trg palih branitelja Domovinskog rata br 1/III **od 26. lipnja 2014. godine do uključivo 12. srpnja 2014. godine**.

Javno izlaganje **Prijedloga IV. Izmjena i dopuna Prostornog plana uređenja Grada Šibenika**, održano je **4. srpnja 2014. godine u 12,00 sati u Gradskoj vijećnici Grada Šibenika, Trg Republike Hrvatske 3, Šibenik**.

Pisana očitovanja, prijedlozi i primjedbe na **Prijedlog IV. Izmjena i dopuna Prostornog plana uređenja Grada Šibenika** mogla su se dostavljati do **12. srpnja 2014. godine** na adresu: Upravni odjel za prostorno planiranje i zaštitu okoliša Grada Šibenika, 22 000 Šibenik, Trg palih branitelja Domovinskog rata 1. ili upisati u Knjigu primjedbi koja je bila izložena uz Prijedlog Plana u Gradskoj vijećnici Grada Šibenika.

Sukladno članku 86. ZPUG objavljene su obavijesti o javnoj raspravi II. Izmjena i dopuna PPUG Šibenik i to:

- na web stranicama Grada Šibenika,
- na web stranicama Ministarstva graditeljstva i prostornog uređenja i graditeljstva,
- u Slobodnoj Dalmaciji 16. lipnja 2014. godine (preslika u nastavku).

Sukladno članku 87. ZPUG Upravni odjel za prostorno planiranje i zaštitu okoliša Grada Šibenika dostavio je 16. lipnja 2014. godine posebnu obavijest o javnoj raspravi tijelima i osobama s posebnim ovlastima s pozivom na sudjelovanje u javnoj raspravi te za očitovanjem na Prijedlog IV. Izmjena i dopuna PPUG-a Šibenik (preslika u nastavku).

Nositelj izrade Plana prosljedio je stručnom izrađivaču Plana pristigla očitovanja, prijedloge i primjedbe (u nastavku: primjedbe) s Javne rasprave na obradu. Po obradi navedenog materijala, stručni izrađivač je prosljedio nacrt Izvješća nositelju izrade Plana koji je nakon zajedničkog usuglašavanja utvrđen u obliku kako se prezentira u ovom elaboratu.

Stručni izrađivač:  
Urbing  
Ljiljana Doležal, dia

za Nositelja izrade:

## 2. EVIDENCIJA POSTUPKA

  
REPUBLIKA HRVATSKA  
ŠIBENSKO-KNINSKA ŽUPANIJA

  
**GRAD ŠIBENIK**  
Gradonačelnik

Klasa: 350-01/12-01/53  
Urbroj: 2182/01-04-14-38  
Šibenik, 13. lipnja 2014.

Na temelju članka 188. Stavak 1. Zakona o prostornom uređenju („Narodne novine“, broj 153/13), a u svezi članka 84. Zakona o prostornom uređenju i gradnji ("Narodne novine", broj 76/07, 38/09, 55/11, 90/11, 50/12, 55/12 i 80/13), Gradonačelnik Grada Šibenika donosi

### **ZAKLJUČAK** **o utvrđivanju Prijedloga** **IV. Izmjena i dopuna Prostornog plana uređenja Grada Šibenik**

1. Utvrđuje se Prijedlog IV. Izmjena i dopuna Prostornog plana uređenja Grada Šibenika za javnu raspravu ( u daljem tekstu: Plan)
2. Plan se sastoji od tekstualnog i grafičkog dijela te se prilaže ovom Zaključku kao njegov sastavni dio.
3. Javna rasprava o Planu trajat će 15 dana i to **od 26. lipnja do 10. srpnja 2014.**
4. Nositelj izrade - Upravni odjel za prostorno planiranje i zaštitu okoliša Grada Šibenika odrediti će mjesto, vrijeme i druge elemente u svezi javnog uvida i javne rasprave te objaviti javnu raspravu i dostaviti posebne obavijesti o javnoj raspravi u skladu sa člancima 85. do 90. Zakona o prostornom uređenju i gradnji.
5. Izvješće o javnoj raspravi nositelj izrade dužan je podnijeti gradonačelniku u roku od 30 dana od proteka roka za davanje pisanih prijedloga i primjedbi.
6. Ovaj zaključak objavit će se na oglasnoj ploči Grada Šibenika te u "Službenom glasniku Grada Šibenika".





REPUBLIKA HRVATSKA  
ŠIBENSKO-KNINSKA ŽUPANIJA



GRAD ŠIBENIK

Upravni odjel za prostorno planiranje  
i zaštitu okoliša

Klasa: 350-01/12-01/53  
Urbroj: 2182/01-04-14-40  
Šibenik, 16. lipnja 2014.

**POSEBNI POZIV**

**Predmet:** Javna rasprava o Prijedlogu IV. Izmjena i dopuna Prostornog plana uređenja Grada Šibenika

Temeljem članka 188. stavak 1. Zakona o prostornom uređenju ("Narodne novine", broj 153/13) a u skladu sa člankom 87. Zakona o prostornom uređenju i gradnji ("Narodne novine", broj 76/07, 38/09, 55/11, 90/11, 50/12, 55/12 i 80/13) pozivate se na javnu raspravu o:

**Prijedlogu  
IV. Izmjena i dopuna Prostornog plana uređenja Grada Šibenika**

Javno izlaganje će se održati:

- u Šibeniku
- dana 4. srpnja 2014. Godine (petak)
- u prostorijama Gradske vijećnice (Trg Republike Hrvatske)
- s početkom u 12.00 sati.

Izrađivač plana će u usmenom izlaganju obrazložiti polazišta i ciljeve te koncepciju plana. Prijedlog plana će biti objavljen na službenim stranicama Grada Šibenika [www.sibenik.hr](http://www.sibenik.hr)

PROČELNICA  
Madlena Roša Durić dipl. ing. arh.



Trg palih branitelja Domovinskog rata. br. 1; Telefon: 022/431-067; Fax: 022/431-025

**MINISTARSTVO POLJOPRIVREDE**

Uprava gospodarenja vodama  
Ulica grada Vukovara  
10 000 **Zagreb**

**MINISTARSTVO POLJOPRIVREDE**

Uprava za šume  
Trg kralja Petra Krešimira IV 1  
10 000 **Zagreb**

**MINISTARSTVO POLJOPRIVREDE**

Ulica grada Vukovara 78  
10 000 **Zagreb**

**MINISTARSTVO OBRANE**

Uprava za materijalne resurse  
Sektor za nekretnine, graditeljstvo i zaštitu okoliša  
Sarajevska cesta br. 7 (objekt 7)  
10 000 **Zagreb**

**MINISTARSTVI ZAŠTITE OKOLIŠA I PRIRODE**

Uprava za zaštitu prirode  
Ulica Republike Austrije 14  
10 000 **Zagreb**

**MINISTARSTVO KULTURE**

Uprava za zaštitu kulturne baštine  
Konzervatorski odjel u Šibeniku  
Stube Jurija Čulinovića 1/3  
22 000 **Šibenik**

**MINISTARSTVO UNUTARNJIH POSLOVA**

Policajska uprava Šibensko-kninska  
Služba upravnih i inspeksijskih poslova  
Velimira Škorpika 5  
22 000 **Šibenik**

**MINISTARSTVO POMORSTVA, PROMETA I INFRASTRUKTURE**

Uprava pomorske i unutarnje plovidbe, brodarstva, luka i pomorskog dobra  
Prisavlje 14  
10 000 **Zagreb**

**DRŽAVNA UPRAVA ZA ZAŠTITU I SPAŠAVANJE**

Područni ured za zaštitu i spašavanje Šibenik  
Odjel za zaštitu i spašavanje  
Velimira Škorpika 5  
22 000 **Šibenik**

**HRVATSKA AGENCIJA ZA POŠTU I ELEKTRONIČKE KOMUNIKACIJE**

Roberta Frangeša Mihanovića 9  
10 000 **Zagreb**

**JAVNA USTANOVA ZAVOD ZA PROSTORNO UREĐENJE  
ŠIBENSKO-KNINSKE ŽUPANIJE**

Vladimira Nazora 1  
22 000 **Šibenik**

**ŠIBENSKO-KNINSKA ŽUPANIJA**

Upravni odjel za zaštitu okoliša i komunalne poslove  
Trg Pavla Šubića I br.2  
22 000 **Šibenik**

**HRVATSKE CESTE d.o.o.**

Ispostava Šibenik  
Velimira Škorpika 27  
22 000 **Šibenik**

**HRVATSKE VODE**

Vodnogospodarski odjel za vodno područje  
dalmatinskih slivova  
Vukovarska 35  
21 000 **Split**

**HEP-DISTRIBUCIJA d.o.o.**

Distribucijsko područje ELEKTA Šibenik  
Ante Šupuka 1  
22 000 **Šibenik**

**JKP "Vodovod i odvodnja"**

Kralja Zvonimira 50  
22 000 **Šibenik**

**JU ZA UPRAVLJANJE ZAŠTIĆENIM PRIRODNIM A  
VRIJEDNOSTIM ŠIBENSKO-KNINSKE ŽUPANIJE**

Prilaz tvornici 39/2  
22 000 **Šibenik**

**LUČKA UPRAVA U ŠIBENSKO-KNINSKOJ ŽUPANIJI**

Draga 14  
22 000 **Šibenik**

**LUČKA KAPETANIJA ŠIBENIK**

Obala dr. Franje Tuđmana 8  
22 000 **Šibenik**

**Pozivi za javnu raspravu IV. Izmjene i dopune PPPUG-a 16. lipnja 2014.**

Popis gradova i općina koje graniče s Gradom Šibenikom:

PPUG ŠIBENIKA IV. IZMJJE I DOPUNE–JAVNA RASPRAVA

16. lipnja 2014.

1

**GRAD VODICE**

Ive Čaće 8  
22 211 Vodice

2

**GRAD SKRADIN**

Trg Male Gospe 3  
22 222 Skradin

3

**OPĆINA BILICE**

Bosuć 3  
22 000 Bilice

4

**GRAD DRNIŠ**

Trg kralja Tomislava 1  
22 320 Drniš

5

**OPĆINA UNEŠIĆ**

Dr. Franje Tuđmana 40  
22 323 Unešić

6

**OPĆINA PRIMOŠTEN**

Svetog Josipa 7  
22 202 Primošten

7

**OPĆINA TISNO**

Uska ulica 1  
22 240 Tisno

8

**OPĆINA PRIMORSKI DOLAC**

Primorski Dolac bb  
21 227 Primorski Dolac

9

**OPĆINA PRGOMET**

Prgomet bb  
21 201 Prgomet

10

**OPĆINA SEGET**

Hrvatskih žrtava bb  
21 218 Seget

11

**OPĆINA MARINA**

Ante Rudana 47  
21 222 Marina

12

**OPĆINA MURTER**

Butina 2  
22 243 Murter

**GRADSKE ČETVRTI I MJESNI ODBORI GRADA ŠIBENIKA**

**PROSTORNI PLAN UREĐENJA GRADA ŠIBENIKA IV. IZMJENE I DOPUNE**

Popis za javnu raspravu - 16. lipnja 2014.

**Gradska četvrt Vidici**

Mirko Radak  
Ive Družića 72  
22 000 Šibenik

**Gradska četvrt Zblaće**

Zoran Grgas  
Obala palih boraca 80  
22 000 Šibenik

**Gradska četvrt Baldekin I**

Radimir Vujović  
Stjepana Radića 38  
22000 Šibenik

**Gradska četvrt Baldekin II**

Mr.sc.Tomislav Jurišić  
Velebitska 12  
22 000 Šibenik

**Gradska četvrt Baldekin III**

Krešimir Šakić  
Ivana Gundulića 20  
22 000 Šibenik

**Gradska četvrt Crnica**

Ante Rakić  
Kornatska 17  
22 000 Šibenik

**Gradska četvrt Grada**

Radimir Pletikosa  
7. kontinent17  
22 000 Šibenik

**Gradska četvrt Jadrija**

Zoran Belamarić  
Jadrija Iv br.104 B  
22 000 Šibenik

**Gradska četvrt Mandalina**

Božidar Brnić- Boće  
Milice i turka 84  
22 000 Šibenik

**Gradska četvrt Meterize**

Novica Ljubičić  
Trg sv. Jeronima 4  
22 000 Šibenik

**Gradska četvrt Plišac**

Branimir Belamarić  
Vladimira Nazora 25  
22 000 Šibenik

**Gradska četvrt Ražine**

Ante Braica  
Put Egera bb  
22 000 Šibenik

**Gradska četvrt Ražine Donje**

Vlade Burjanek  
Put Solarisa bb  
22 000 Šibenik

**Gradska četvrt Stari Grad**

Antonijo Erceg

**Gradska četvrt Šubičevac**

Damir Vučak  
Bana ivanaMažuranića 21  
22 000 Šibenik

**Gradska četvrt Varoš**

Nikola Baraka  
Kralja Zvonimira 2  
22 000 Šibenik

**Mjesni odbor Boraja**

Petar Knežević  
Boraja 71  
22 206 Boraja

**Mjesni odbor Brnjica**

Joško Vuković

**Mjesni odbor Brodarica**

Antonijo Gović  
Bili Brig 52  
22 010 Brodarica

**Mjesni odbor Danilo**

Mate Kijaić  
Greda 53  
22 205 Perković

**Mjesni odbor Danilo Biranj**

Ante Svrčak  
Cesta Šibenik-Perković 3  
22 000 Šibenik

**Mjesni odbor danilo Kraljice**

Niko Mišura  
Mišure 16  
22 205 Perković

**Mjesni odbor Donje Polje**

Ivo Blaće  
Spahija 7  
22 000 Šibenik

**Mjesni odbor Dubrava kod Šibenika**

Tomo Grubišić  
Grubišići 19  
22 000 Šibenik

**Mjesni odbor Goriš**

Alen Labor  
Goriš 68  
22 221 Lozovac

**Mjesni odbor Grebaštica Donja**  
Tomislav Mrdeža  
Grebaštica Donja 102  
22 010 **Grebaštica**

**Mjesni odbor Grebaštica Gornja**  
Tome Bačelić  
Brnjača 49  
22 010 **Grebaštica**

**Mjesni odbor Jadrtovac**  
Predrag Bumbak  
Obala Morinje 9  
22 010 **Jadrtovac**

**Mjesni odbor Kaprije**  
Dinko Jelovčić  
Zapadna obala 116  
22 235 **Kaprije**

**Mjesni odbor Konjevrate**  
Ivan Krnić  
Krnjići Gornji 44  
22 221 **Konjevrate**

**Mjesni odbor Krapanj**  
Povjerenik gradonačelnika Nikola Jurić

**Mjesni odbor Lepenica**  
Ivica Mrdeža  
Mrdeže 16  
22 206 **Lepenica**

**Mjesni odbor Lozovac**  
Zdenka Šupe  
Šupe 5  
22 221 **Lozovac**

**Mjesni odbor Perković**  
Ivica Požar-Perković  
Perković selo 21  
22 205 **Perković**

**Mjesni odbor Mravnica**  
Jakov Kundid  
Mravnice 6  
22 205 **Mravnica**

**Mjesni odbor Slivno**  
Zlatko Erceg  
Donji Ercezi 1  
22 205 **Slivno**

**Mjesni odbor Podine**  
Joso Vrčić  
Vukičevići 24  
22 206 **Podine**

**Mjesni odbor Raslina**  
Ivan Rajić  
Put Rajića 85  
22 215 **Raslina**

**Mjesni odbor Sitni Donje**  
Josip Škrapić  
Nova 1/10  
22 205 **Sitno Donje**

**Mjesni odbor Vrpolje**  
Ivo Plenča  
Vrpoljačka cesta 121  
22 205 **Vrpolje**

**Mjesni odbor Vrsno**  
Tomislav Budimir  
Vrsno 47  
22 206 **Boraja**

**Mjesni odbor Zaton**  
Boris Dukić  
Zatonskih žrtava 19  
22 215 **Zaton**

**Mjesni odbor Zlarin**  
Vladimir Buneta  
Put Reškova 5  
22 232 **Zlarin**

**Mjesni odbor Žaborić**  
Krstel Grandeš  
Put Sike 6a  
22 010 **Brodarica-Žaborić**

**Mjesni odbor Žirje**  
Željko Šižgorić  
Ulica III br. 9  
22 236 **Žirje**





ŠIBENSKO-KNINSKA ŽUPANIJA



**GRAD ŠIBENIK**

Upravni odjel za prostorno planiranje i  
zaštitu okoliša

KLASA :350-01/12-01/53  
URBROJ: 2182/01-04-14-39  
Šibenik, 13. lipnja 2014.

Na temelju članka 188. Stavak 1. Zakona o prostornom uređenju („Narodne novine“, broj 153/13) a u svezi članka 86. Zakona o prostornom uređenju i gradnji („Narodne novine“, broj 76/07, 38/09, 55/11, 90/11, 50/12, 55/12 i 80/13), Grad Šibenik, Upravni odjel za prostorno planiranje i zaštitu okoliša

objavljuje

**JAVNU RASPRAVU  
o prijedlogu IV. Izmjena i dopuna  
Prostornog plana uređenja Grada Šibenika**

1. Javna rasprava o prijedlogu IV. izmjena i dopuna Prostornog plana uređenja Grada Šibenika trajat će od 26. lipnja do 10. srpnja 2014. godine.
  2. Prijedlog se može vidjeti u Upravnom odjelu za prostorno planiranje i zaštitu okoliša Grada Šibenika, Trg palih branitelja Domovinskog rata, br.1/III. kat (tel.022/431-067) svakog radnog dana od 9.00 do 14.00 sati.
  3. U vrijeme trajanja Javnog uvida prijedlog IV. Izmjena i dopuna Prostornog plana uređenja Grada Šibenika bit će objavljen na službenim stranicama Grada Šibenika [www.sibenik.hr](http://www.sibenik.hr)
  4. Javno izlaganje održat će se 4. srpnja (petak) 2014. u Gradskoj vijećnici u 12.00 sati.
  5. Mišljenja, prijedlozi i primjedbe primaju se do 12. srpnja 2014. godine na adresu: Grad Šibenik, Upravni odjel za prostorno planiranje i zaštitu okoliša, Trg palih branitelja Domovinskog rata 1/III.
- Primjedbe i prijedlozi koji ne budu dostavljeni u roku i nisu čitko napisani, potpisani imenom i prezimenom fizičke osobe ili nazivom pravne osobe s adresom podnositelja primjedbi, neće se uzeti u obzir u pripremi izvješća o javnoj raspravi.

PROČELNICA  
Madlena Roša Dulčić, dipl. ing. arh.



# ŠIBENIK

U knjiznici "Jura Šizgorić" večeras će se predstaviti knjiga "Fra Milan Ujević" Marka Mandušića i Draga Margušića. O knjizi će govoriti fra Milan Ujević, fra Gabrijel Hrvatinić Juršić i autor. Početak promocije je u 19 sati. M.J.

NEVOLJE U SEZONI PREKID UGOVORA S TVRTKOM 'RAN' ZBOG PROBIJANJA ROKA DOVRŠETKA GRADSKO TRŽNICE DONIO NIZ PROBLEMA

## Vodičani bez ribarnice, A OPREMA LEŽI

PİSE MARINA JURKOVIĆ  
SNIMIO NIKŠA STIPANIĆEV/CROPIX


Grad Vodice raskinuo je ugovor s tvrtkom RAN iz Šibenika kojoj je, nakon provedenog javnog natječaja, povjerio izgradnju nove gradske tržnice i ribarnice u Vodica. Radovi vrijedni 3,7 milijuna kuna započeti u studenom prošle godine trebali su, naime, biti dovršeni do Uskrsa, odnosno službenog početka turističke sezone. No, situacija se već u startu zakomplikovala kada je Ante Duvnjak, vlasnik tvrtke "Vodice" d.o.o., ishodilo privremenu sudsku zabranu nastavka gradnje, utvrdivši da je u zakonitom posjedu 42 četvorna metra prostora buduće tržnice.

### Na jesen opet

Sredinom prosinca županijski sud u Šibeniku ukinuo je mjeru nižeg suda uvaživši žalbene argumente Grada Vodica. Tako se izgubilo na dragocjenom vremenu, pa su RAN-u produženi rokovi za okončanje posla do 23. travnja ove godine. Do novogovorenog datuma, međutim, radovi su, kažu u vodičkoj gradskoj upravi, nastavljeni slabim intenzitetom i nedovoljnim angažmanom radnika.

Kako se radovi na gradilištu nisu ni približili završetku, a 15. lipnja nastupa zabrana izvođenja svih građevinskih

Riba će se i dalje prodavati na otvorenom, a Gradsko komunalno poduzeće "Leć" nabavilo je suvremenu opremu za ribarnicu. Ona stoji uskladištena, za što se plaća ležarina



Radovi se rastegli, a gradonačelnicu Branku Jurčević Martinčev najviše žalosti što još uvijek nema ribarnice.

radova zbog turističke sezone, grad je bio primoran raskinuti ugovor. RAN je višeputno upozoravan da ubrza radove, no bez rezultata. Posao se nije intenzivirao, a iskoristene su i sve mogućnosti produženja rokova. Nije nam preostalo ništa drugo nego ugovor staviti izvan snage i naručiti žurno brušenje i završetak izrade pod tržnice. Početkom srpnja omogućiti će se trgovcima koji i inače prodaju na gradskoj

tržnici privremeno korištenje prostora do jeseni. U međuvremenu, ponovno ćemo raspisati natječaj i na jesen krenuti s novim izvođačem u završetak izgradnje gradske tržnice i ribarnice - obrazlaže vodička gradonačelnica Branka Jurčević Martinčev, dodajući kako se najviše žalosti što u funkciji neće biti gradska ribarnica.

Riba će se i dalje prodavati na otvorenom, a naše Gradsko komunalno poduzeće "Leć"

nabavilo je suvremenu opremu za ribarnicu. Ona stoji uskladištena, za što se plaća ležarina.

Kasnijeje otvaranja tržnice i ribarnice prouzročilo je druge probleme. Grad, tako, nije mogao raspisati javni poziv za davanje u zakup javnih površina za cijelu godinu, jer se ne može naplatiti površina koja se ne koristi. Štete su, konstatira gradonačelnica, višestruke, a trpe ih i građani i vodički gosti.

### Portret tjedna

PİSE ZDRAVKO PILIĆ

### Dva ravnatelja u HZZ-u

"Ako je Luka Petrina smijenjen bez suvoklog obrazloženja, znači li to da za tu smjenu i nema temelja?" - naslov je teksta koji sam napisao kada je Središnji ured HZZ-a smijenio predstojnika svoje Šibenske ispostave. Petrina je odtleto zbog frlutne koja je nastala kada je u novinama objavljeno da je jedan od zaposlenih - odnosno primljenih na stručno osposobljavanje za 1600 kuna u vodičku ispostavu - Tomislav Strikoman, jedan od "bombaša s Jelačićeva plac" pa je valjda samo po sebi bilo jasno da je Petrina svojim "propustom" naštetio "ugledu HZZ-a". Kada se tome još doda da su i Petrina i Strikoman članovi HDZ-a, a da HHZ-om kao i ostatak države vlada SDP s partnerima, stvar sama po sebi postaje još razumljivija... U tjednu koji je iza nas, Općinski sud u Šibeniku donio je prvostupanjsku presudu - dakle, još nepravomoćnu - da je Petrina smijena bila nezakonita i izdao privremeno rješenje o vraćanju Petrine na čelo Šibenskog Zavoda za zapošljavanje. Ako se ova presuda potvrdi i

drugom stupnju, stvar će se stubokom promijeniti - znači će to da "štetu ugledu" HZZ-a nije nanio Petrina, nego Središnji ured HZZ-a, zbog nezakonite smjene svog predstojnika. I ne samo štetu ugledu, nego i štetu proračunu HZZ-a jer je već sada izgledno da će u tom slučaju Petrini trebati isplatiti i razliku plaće - s kamatama - koju je imao kao predstojnik i one koju je skoro pet mjeseci primao na sadašnjem, zamjenskom radnom mjestu voditelja Odjela za posredovanje pri zapošljavanju. Što je, usput, sprdačina sama po sebi - predstojnik koji je formalno smijenjen zbog "propusta" pri zapošljavanju - za kaznu dobiva da vodi Odjel za posredovanje pri zapošljavanju? Taj ljupki detalj vjerojatno nikad ne bismo doznali da "slučaj Petrina" nije dobio svoj sudski epilog. Koga bi on interesirao? U konačnici, ako stvar nakon pravomoćne presude svrši kao i prvom stupnju, Šibenski HZZ će - svu su izgledi - za ovih pet mjeseci na proračunu imati trošak od dvije ravnateljske plaće. Rekorder je Šibenska srednja ekonomska škola koja je na plaći u svibnju jedno vrijeme imala čak tri ravnatelja. Dok u isto vrijeme ministri odgovornosti za ove štete "outsourcingom" kane uštedjeti na - čistićama.

### Ukratko Šibenik

**KAZALIŠTE**  
Recital 'Adriaticuma' i J. Bilića

Projekt "I riječ je pjesmom postala" koji je nastao u suradnji klape "Adriaticum" te mladog glumca HNK u Šibeniku Jakova Bilića bit će večeras predstavljen šibenskoj publici. U gotovo sat i pol programa izmjenjivat će se stihovi šibenskih pjesnika, autora nekih od antologijskih riječi koje su ostale zapisane u baštini knjige ili pjesme šibenskog područja - Juras, Dedić, Bilić, Skevin, Šarac, Panjkota, Mioč i drugi. Za mjesto premijere ovog programa izabran je Galerija svetog Kriševana kao jedna od najstarijih očuvanih građevina u Šibeniku a početak je u 20.30 sati.

**VOĐICE**  
Krkvasv. Križa kulturno dobro

Ministarstvo kulture izdalo je rješenje kojim je vodička župna crkva Našočca sv. Križa proglašena nacionalnim kulturnim dobrom. Taj se sakralni objekt nalazi u središtu grada. Dok je crkva dovršena 1749. godine, nakon pune četiri godine gradnje, zvonik je zidan naknadno. Njegovu izgradnju započeo je majstor Vicko Macanović 1752. godine, ali je dovršen tek pod kralj 19. stoljeća. Vodička župna crkva značajno je djelo koji oblikuju domaći graditelji dalmatinskog seccentasa s natruhama baroknih elementa, ali je krase i obilježja stilova od srednjeg izvješća do renesanse i manirizma. M.J.

REPUBLIKA HRVATSKA  
ŠIBENSKO-KOPIJSKA ŽUPANIJA  
KLASA: 350-01/12-01/53  
URBROJ: 2162/01-04-14-39  
Šibenik, 13. lipnja 2014.

**GRAD ŠIBENIK**  
Upravni odjel za prostorno planiranje i zaštitu okoliša

Na temelju članka 188. stavak 1. Zakona o prostornom uređenju ("Narodne novine", broj 153/13) a u svezi članka 86. Zakona o prostornom uređenju i gradnji ("Narodne novine", broj 78/07, 38/09, 55/11, 90/11, 50/12, 55/12 i 80/13), Grad Šibenik, Upravni odjel za prostorno planiranje i zaštitu okoliša

objavljuje  
**JAVNU RASPRAVU o prijedlogu IV. Izmjena i dopuna Prostornog plana uređenja Grada Šibenika**

1. Javna rasprava o prijedlogu IV. Izmjena i dopuna Prostornog plana uređenja Grada Šibenika trajat će od 26. lipnja do 10. srpnja 2014. godine.
2. Prijedlog se može vidjeti u Upravnom odjelu za prostorno planiranje i zaštitu okoliša Grada Šibenika, Trg palih branitelja Domovinskog rata, br. 1/III, ka (tel. 022/431-067) svakog radnog dana od 9.00 do 14.00 sati.
3. U vrijeme trajanja Javnog uvida prijedlog IV. Izmjena i dopuna Prostornog plana uređenja Grada Šibenika bit će objavljen na službenim stranicama Grada Šibenika www.sibenik.hr
4. Javno izlaganje održat će se 4. srpnja (petak) 2014. u Gradskoj vijećnici u 12.00 sati.
5. Mišljenja, prijedlozi i primjedbe primaju se do 12. srpnja 2014. godine na adresu: Grad Šibenik, Upravni odjel za prostorno planiranje i zaštitu okoliša, Trg palih branitelja Domovinskog rata 1/III.

Prijedlozi i prijedlozi koji ne budu dostavljeni u roku i nisu čitko napisani, potpisani imenom i prezimenom fizičke osobe ili nazivom pravne osobe s adresom podnosioca primjedbi, neće se uzeti u obzir u pripremi izvješća o javnoj raspravi.

PROČELNICA Madlena Roša Dulbić, dipl.ing. arh.

REPUBLIKA HRVATSKA  
ŠIBENSKO-KOPIJSKA ŽUPANIJA  
KLASA: 350-02/11-01/26  
URBROJ: 2162/01-04-14-26  
Šibenik, 13. lipnja 2014.

**GRAD ŠIBENIK**  
Upravni odjel za prostorno planiranje i zaštitu okoliša

Na temelju članka 188. stavak 1. Zakona o prostornom uređenju ("Narodne novine", broj 153/13) a u svezi članka 86. Zakona o prostornom uređenju i gradnji ("Narodne novine", broj 76/07, 38/09, 55/11, 90/11, 50/12, 55/12 i 80/13), Grad Šibenik, Upravni odjel za prostorno planiranje i zaštitu okoliša

objavljuje  
**JAVNU RASPRAVU o prijedlogu Detaljnog plana uređenja Brodarica-Gomiljak**

1. Javna rasprava o prijedlogu Detaljnog plana uređenja Brodarica-Gomiljak trajat će od 26. lipnja do 28. srpnja 2014. godine.
2. Prijedlog se može vidjeti u Upravnom odjelu za prostorno planiranje i zaštitu okoliša Grada Šibenika, Trg palih branitelja Domovinskog rata, br. 1/III, ka (tel. 022/431-067) svakog radnog dana od 9.00 do 14.00 sati.
3. U vrijeme trajanja Javnog uvida prijedlog Detaljnog plana uređenja Brodarica-Gomiljak bit će objavljen na službenim stranicama Grada Šibenika www.sibenik.hr
4. Javno izlaganje održat će se 4. srpnja (petak) 2014. u Gradskoj vijećnici u 11.00 sati.
5. Mišljenja, prijedlozi i primjedbe primaju se do 28. srpnja 2014. godine na adresu: Grad Šibenik, Upravni odjel za prostorno planiranje i zaštitu okoliša, Trg palih branitelja Domovinskog rata 1/III.

Prijedlozi i prijedlozi koji ne budu dostavljeni u roku i nisu čitko napisani, potpisani imenom i prezimenom fizičke osobe ili nazivom pravne osobe s adresom podnosioca primjedbi, neće se uzeti u obzir u pripremi izvješća o javnoj raspravi.

PROČELNICA Madlena Roša Dulbić, dipl.ing. arh.



PROSTORNO UREĐENJE > Prostorni planovi > Informacije o planovima u izradi > Informacije o javnim raspravama >

## Informacije o javnim raspravama

Temeljem odredbi Zakona o prostornom uređenju („Narodne novine“, broj 153/13.), nositelj izrade prostornih planova dužan je objaviti informaciju o javnoj raspravi o prijedlogu prostornog plana i na mrežnim stranicama Ministarstva graditeljstva i prostornoga uređenja.

Obavijest o javnoj raspravi mora sadržavati: mjesto, datum početka i trajanje javnog uvida u prijedlog prostornog plana, mjesto i datum jednog ili više javnih izlaganja, poziv zainteresiranim osobama za sudjelovanje u javnoj raspravi te rok u kojem se nositelju izrade dostavljaju pisana mišljenja, prijedlozi i primjedbe na prijedlog prostornog plana. Dostavlja se najmanje osam dana prije početka javne rasprave na adresu elektroničke pošte: [web@mgipu.hr](mailto:web@mgipu.hr)

### Informacije o javnim raspravama:

- ▶ 13.06.2014. - Informacija o javnoj raspravi o prijedlogu IV. Izmjena i dopuna Prostornog plana uređenja Grada Šibenika
- ▶ 13.06.2014. - Informacija o javnoj raspravi o prijedlogu Detaljnog plana uređenja Brodarica-Gomiljak, Grad Šibenik
- ▶ 13.06.2014. - Informacija o javnoj raspravi o prijedlogu III. Izmjene i dopune Generalnog urbanističkog plana Grada Čakovca
- ▶ 13.06.2014. - Informacija o javnoj raspravi o Prijedlogu Izmjena i dopuna Prostornog plana uređenja Općine Udbina
- ▶ 13.06.2014. - Informacija o javnoj raspravi o Prijedlogu Detaljnog plana uređenja 'Proširenje groblja u Krapinskim Toplicama'
- ▶ 12.06.2014. - Informacija o javnoj raspravi o prijedlogu Urbanističkog plana uređenja zone ugostiteljsko-turističke namjene Široka Kula - UPU 14
- ▶ 12.06.2014. - Odluka o poništenju Javnog oglasa o ponovnoj javnoj raspravi o Prijedlogu Izmjena i dopuna Prostornog plana uređenja Općine Konavle
- ▶ 12.06.2014. - Informacija o ponovnoj javnoj raspravi o prijedlogu Urbanističkog plana uređenja (UPU 10) ugostiteljsko-turističke zone „Bajer“ (T26), Općina Fužine
- ▶ 09.06.2014. - Informacija o ponovnoj javnoj raspravi o prijedlogu Izmjena i dopuna Prostornog plana uređenja Općine Konavle - ODLUKA O PONIŠTENJU
- ▶ 09.06.2014. - Informacija o javnoj raspravi o prijedlogu izmjena i dopuna Urbanističkog plana uređenja naselja Stomorska, Općina Šolta
- ▶ 09.06.2014. - Informacija o javnoj raspravi o prijedlogu Urbanističkog plana uređenja stambenog naselja Bolnica, Grad Poreč
- ▶ 09.06.2014. - Informacija o javnoj raspravi o prijedlogu Odluke o izmjenama i dopunama Odluke o donošenju Generalnog urbanističkog plana Grada Zagreba
- ▶ 09.06.2014. - Informacija o javnoj raspravi o prijedlogu Odluke o izmjenama i dopunama Odluke o donošenju Generalnog urbanističkog plana Sesveta
- ▶ 09.06.2014. - Informacija o javnoj raspravi o prijedlogu Odluke o stavljanju izvan snage Detaljnog plana uređenja naselja Uske njive u Osijeku - PRIJEDLOG ODLUKE
- ▶ 09.06.2014. - Informacija o javnoj raspravi o prijedlogu Urbanističkog plana uređenja zone ugostiteljsko-turističke namjene (T1) uz naselje, Grad Biograd na moru

## JAVNA RASPRAVA o prijedlogu IV. Izmjena i dopuna Prostornog plana uređenja Grada Šibenika

16.06.2014



1. Javna rasprava o prijedlogu IV. Izmjena i dopuna Prostornog plana uređenja Grada Šibenika trajat će od 26. lipnja do 10. srpnja 2014. godine.

2. Prijedlog se može vidjeti u Upravnom odjelu za prostorno planiranje i zaštitu okoliša Grada Šibenika, Trg palih branitelja Domovinskog rata, br.1/III. kat (tel.:022/431-067) svakog radnog dana od 9.00 do 14.00 sati.

3. U vrijeme trajanja Javnoj uvida prijedlog IV. Izmjena i dopuna Prostornog plana uređenja Grada Šibenika bit će objavljen na službenim stranicama Grada Šibenika [www.sibenik.hr](http://www.sibenik.hr)

4. Javno izlaganje održat će se 4. srpnja (petak) 2014. u Gradskoj vijećnici u 12.00 sati.

5. Mišljenja, prijedlozi i primjedbe primaju se do 12. srpnja 2014. godine na adresu:

*Grad Šibenik, Upravni odjel za prostorno planiranje i zaštitu okoliša, Trg palih branitelja Domovinskog rata 1/III.*

Prijedbe i prijedlozi koji ne budu dostavljeni u roku i nisu čitko napisani, potpisani imenom i prezimenom fizičke osobe ili nazivom pravne osobe s adresom podnosioca primjedbi, neće se uzeti u obzir u pripremi izvješća o Javnoj raspravi.

### Oglas

JAVNA RASPRAVA o prijedlogu IV. Izmjena i dopuna Prostornog plana uređenja Grada Šibenika (216.53 kB)

0

**Like** Sign Up to see what your friends like.

### Obavijesti



JAVNA RASPRAVA o prijedlogu IV. Izmjena i dopuna Prostornog plana uređenja Grada Šibenika




Poziv za podnošenje ponuda za pružanje usluge provođenja pilot projekta sustava korištenja gradskih bicikli (WP 5.2) - projekt Obavijest za dodjelu priznanja 2014.



Izvješće o provedenoj Javnoj raspravi o stavljanju izvan snage detaljnog plana uređenja luke nautičkog turizma i sportske luke JAVNI POZIV za upućivanje pisama namjere za izgradnju građevina obnovljivih izvora energije: energija iz biomase u Gospodarskoj



X.SAVAM U  
ŠIBENIKOVJEKOVNOM ŠIBENIKU





ŠIBENSKO-KNINSKA ŽUPANIJA



**GRAD ŠIBENIK**

Upravni odjel za prostorno planiranje i  
zaštitu okoliša

Klasa: 350-01/12-01/53  
Urbroj: 2182/01-04-14-64  
Šibenik, 4. srpnja 2014.

## ZAPISNIK

s javnog izlaganja (javna rasprava)

### IV. IZMJENA I DOPUNA PROSTORNOG PLANA UREĐENJA GRADA ŠIBENIKA

U skladu s člankom 188. stavak 1. **Zakona o prostornom uređenju** („Narodne novine“, broj 153/13), a u svezi s člankom 89. Zakona o prostornom uređenju i gradnji („Narodne novine“, broj 76/07, 38/09, 55/11, 90/11, 50/12, 55/12 i 80/13) dana 4. srpnja 2014. godine u prostorijama Gradske vijećnice, Trg Republike Hrvatske s početkom u 12 sati održano je javno izlaganje u sklopu javne rasprave o prijedlogu **IV. IZMJENA I DOPUNA PROSTORNOG PLANA UREĐENJA GRADA ŠIBENIKA**.

Raspravi su bili nazočni:

1. Jasna Tišma
2. Vesna Maštruko
3. Božidar Brnić, GČ Mandalina
4. Mark Doodly, GČ Mandalina
5. Ivan Rajić, MO Raslina
6. Zoran Belamarić, GČ Jadrija
7. Ante Klarić
8. Marinko Gulin
9. Zdenka Šupe, MO Lozovac
10. Živko Gulin, Tromilja benz d.o.o. Lozovac
11. Nikola Vukošić, za grupu građana Dubrava
12. Ivana Coc, Zagreb-Montaža d.o.o.
13. Tomo Grubišić, MO Dubrava
14. Željko Dulibić, Lučka uprava ŠKŽ
15. Nebojša Makarin, Lučka uprava ŠKŽ
16. Ante Pražen, Grad Šibenik
17. Ivo Plenča, MO Vrpolje
18. Vedrana Jakelić, Ured ovlaštenog arhitekta
19. Živana Štošić, Konzervatorski odjel Šibenik
20. Ivo Glavaš, Konzervatorski odjel Šibenik

22000 Šibenik, Trg palih branitelja Domovinskog rata, 1; telefon +385.22.431.067, fax +385.22.431.099

21. Luka Najev, Structor d.o.o.
22. Ivica Perkov, Structor d.o.o.
23. Trlaja Vladimir
24. Branka Novoselić Belamarić, Grad Šibenik
25. Daria Kekelić, HŠ Šumarija Šibenik
26. Marko Čule, JU Zavod za prostorno uređenje ŠKŽ
27. Irena Terzanović, JU Zavod za prostorno uređenje ŠKŽ
28. Željko Šain, JU Zavod za prostorno uređenje ŠKŽ
29. Damir Lučev, JU Zavod za prostorno uređenje ŠKŽ
30. Sanja Slavica Matešić, Šibensko-kninska županija
31. Jadranka Fržop, Šibensko-kninska županija
32. Ljiljana Doležal, Urbing d.o.o.
33. Maja Martinec, Urbing d.o.o.
34. Filip Šrajer, Urbing d.o.o.
35. Madlena Roša Dulibić, Grad Šibenik
36. Zvezdana Stošić, Grad Šibenika

Raspravu je započela Madlena Roša Dulibić s obrazloženjem o razlozima i potrebi izrade izmjene i dopune predmetnog Plana. Predstavila je Izrađivača plana „Urbing“ d.o.o. Zagreb kojeg zastupa Ljiljana Doležal, dipl. ing arh.

Ljiljana Doležal je u kratkim crtama obrazložila razloge i ciljeve izrade IV. izmjena i dopuna PPUĖŠ. Ove izmjene i dopune PPUĖG mogu se svrstati u nekoliko tema. Obuhvat Plana odnosi se na ukupan prostor Grada Šibenika. U pripremama za izradu izmjena i dopuna digitalna obrada plana granica građevinskih područja kojom su postojeće granice građevinskih područja prebačene na nove vektorizirane katastarske podloge koje su pogodnije za upotrebu. Izmjenama i dopunama Plana nije se mijenjala usvojena koncepcija prostornog uređenja već je Plan, uz uočenu potrebu prilagođavanja Plana potrebama korisnika, usklađen s važećim zakonskim i podzakonskim propisima i Prostornim planom Šibensko-kninske županije koji su doneseni nakon usvajanja važećeg Plana.

Prvo, usklađenje s Zakonom o prostornom uređenju i gradnji što se osobito odnosi na Odredbe za provođenje, redefinirana je utvrđena obveza izrade i donošenja urbanističkih planova, brisana izrada detaljnih planova. Usklađenje s prostornim planom Šibensko-kninske županije, korigirane turističke zone brisana ugostiteljsko turistička zona Podsolarsko, a područje prenamijenjeno u građevinsko područje nasela s turistički kapacitetima, zona Donja Srima razdvojena u zonu Donja Srima (Grad Vodice) i Jadrija (Grad Šibenik), određena nova zona za zdravstveni turizam-Jadrtovac. Također su revidirane i gospodarske zone, brisana je gospodarska zona Martinska (purifikacijski centar koji se predviđa u unutar građevinskog područja grada Šibenika ili u gospodarskoj zoni Podi, prenamjena gospodarske zone Lozovac u turističku namjenu, brisana gospodarska zona Mrdakovica za koju nema interesa. Određene su sportsko rekreacijske površine za koje se ne određuju građevinska područja, infrastrukturne površine – lokacije vjetroelektrana, usklađene zone posebne namjene, određena područja luka prema vrstama i područja plaža. Korekcija i dopuna cestovne i željezničke prometne mreže, korekcija i dopuna pomorskog i zračnog prometa. Dopunjeni su uvjeti za korištenje i uređenje prostora, te za zaštitu prostora (zaštita kultiviranog agrarnog krajolika dijela Srimskog poluotoka).

Nakon toga pozvani su prisutni na diskusiju.

Ivan Rajić, MO Raslina: Zašto nije uvažen njihov prijedlog o smanjenju na jednoj strani (područja vinograda) i povećanju građevinskog područja na drugoj strani?

Marinko Gulin: Tražim da se moja čestica u Lozovcu uvrsti u građevinsko područje.

Zdenka Šupe, MO Lozovac smatra da treba ukinuti građevinska područja koja su neprikladna za gradnju i premjestiti na povoljnija područja.

Madlena Roša Dulibić, traži službeni dpois MO lozovac prijedloga područja koja se ukidaju i zamjenjuju novim područjima.

Šibenik, 4. srpnja 2014.

JAVNA RASPRAVA

IZMJENE I DOPUNE (IV)  
PROSTORNOG PLANA UREĐENJA GRADA ŠIBENIKA

POPIS SUDIONIKA

BR.	IME I PREZIME	INSTITUCIJA	BR. TELEFONA
1.	Jasna Tišoma	✓	023 240-586 0917969453
2.	Vesna MAŠTRUKO		091-539-0-914
3.	guy euh	M.O. MANDALINA	098-337 660
4.	MARK DOODNEY	M. O MANDALINA	098924496
5.	IVAN RASIO	MO RASLINA	0919307180
6.	ZORAN BELAMARIĆ	G.Č. "JADRVA"	098-445-999
7.	Ante Klarić	ŠIBENIK	098721442
8.	MARINKO GULIN	LOZOVAC	098870135
9.	ZDENKA ŠUPČE	MO LOZOVAC	098-685-094
10.	ŽIVKO GULIN	TRONJICA BEČELO	091-509-3255
11.	✓	LOZOVAC	
12.	NIKOLA VUKOŠTIĆ	ZA GRUPU GRAĐAN MASELA JURASI u DUBRAVI	098 266 808

13.	IVANA ČOC	/	099/2281-882
14.	TOMO GRUBIŠIĆ	M.O. DOBRANA KOD SIBENIKA	098/337 222
15.	ŽELJKO DULIBIĆ	Lučka uprava Sibensko-kninske žup.	091/11 8885
16.	Alagović Marko	Lučka Uprava ŠK2	081 1188878
17.	ANTE PRAŽEN	GRAD SIBENIK	098/645-903
18.	IVO PLENIČA	M.O. VRPOLE	098/626-454
19.	VEDRANA JAKELIĆ	VRHO OVL. ARH.	095/1985986
20.	ŠIVANA ŠPOTIĆ	KONTAKTOSAVNI ODJEL SIBENIK	022/200941
21.	IVO GLAVAS	KOMANDANTOVA SLUJ ODJEL SIBENIK	- -
22.	LUKA NAJEL	STRECTOR d.o.o	098 626455
23.	IVICA PERKOV	STRECTOR d.o.o	099/6264-555
24.	TRAJKA VLADIMIR	PRIVATNO	098 870 173
25.	Branke Novopić Belamoni	Grad Šibenik	091/254 1214
26.	DARIA KEKELIĆ	Aln. Šume Šumanija Šibenik	
27.	MARKO ČULE	JU Zavod za prost. u. Š.-k.ž	022/217-255
28.	IRENA TERZANOVIĆ	- 11 -	- 11 -
29.	ŽELJKO ŠAIN	- 11 -	- 11 -
30.	Ante Lubić	10	15



31.	SANJA SLAVICA MATEŠIĆ	ŠIBENSKO-KNINSKA ŽUPANIJA	022/460-744
32.	JADRANKA FRŠOP	ŠKZ	022/460-738
33.			
34.			
35.			
36.			
37.			
38.			
39.			
40.			
41.			
42.			
43.			
44.			
45.			
46.			
47.			
48.			
49.			
50.			

### 3. Primjedbe u javnoj raspravi

Tijekom javne rasprave zaprimljeno je ukupno 10 primjedbi - očitovanja od tijela i osoba određenih posebnim propisima (javnopravna tijela) koja su dala zahtjeve za izradu prostornog plana te 9 primjedbi mjesnih odbora i 1 gradske četvrti.

U urudžbeni zapisnik u roku za primanje primjedbi zaprimljeno je 69 primjedbi fizičkih i pravnih osoba, a u Knjigu primjedbi upisana je jedna primjedba.

Nakon isteka roka za zaprimanje primjedbi stiglo je 5 primjedbi.

U nastavku je dan pregled primjedbi (s oznakom prihvaćenih, djelomično prihvaćenih, ne prihvaćenih primjedbi te primjedaba koje nisu predmet IDPPUG-a Šibenik i to prema gore spomenutim grupama primjedbi koje su zaprimljene tijekom javne rasprave) i obrazloženje o statusu primjedbe (prihvaćena, djelomično prihvaćena, nije prihvaćena ili primjedba nije predmet IDPPUG).

#### 3.1. PREGLED PRIMJEDBI

NAZIV	prihvaćena	djelomično prihvaćena	nije prihvaćena	primjedba nije predmet IDPPUG
Tijela i osoba određenih posebnim propisima koja su dala zahtjeve za izradu prostornog Plana Ukupno – 10 primjedbi	7	2	1	0
Mjesni odbori i gradske četvrti Ukupno – 10 primjedbi	5	4	1	0
Primjedbe pravnih i fizičkih osoba Ukupno 69 primjedba	32	12	22	3
Primjedbe pravnih i fizičkih osoba iz Knjige primjedbi Ukupno 1 primjedba	1	0	0	0
<b>Ukupno u roku pristigle primjedbe 90 primjedbi</b>	<b>45</b>	<b>18</b>	<b>24</b>	<b>3</b>
<b>Izvan roka pristigle primjedbe Ukupno 5 primjedbi</b>	<b>Primjedbe nisu razmatrane</b>			

<b>Tijela i osoba određenih posebnim propisima koja su dala zahtjeve za izradu prostornog plana</b>					
<b>Interna oznaka /broj</b>	<b>NAZIV</b>	prihvaćena	djelomično prihvaćena	nije prihvaćena	primjedba nije predmet IDPPUG
<b>JP1</b>	HEP-Operator distribucijskog sustava d.o.o., Elektra Šibenik	✓			
<b>JP2</b>	Lučka uprava Šibensko kninske županije	✓			
<b>JP3</b>	Vodovod i odvodnja			✓	
<b>JP4</b>	Hrvatske ceste d.o.o.	✓			
<b>JP5</b>	Republika Hrvatska Ministarstvo poljoprivrede	✓			
<b>JP6</b>	Javna ustanova za zaštićene prirodne vrijednosti Šibensko kninske županije		✓		
<b>JP7</b>	Javna ustanova Zavod za prostorno uređenje Šibensko kninske županije		✓		
<b>JP8</b>	Republika Hrvatska Ministarstvo poljoprivrede, Uprava šuma	✓			
<b>JP9</b>	Republika Hrvatska Ministarstvo obrane Služba za graditeljstvo i zaštitu okoliša	✓			
<b>JP10</b>	Grad Šibenik, Upravni odjel za gospodarenje gradskom imovinom	✓			
<b>Ukupno 10 primjedbi</b>		<b>7</b>	<b>2</b>	<b>1</b>	<b>0</b>
<b>Mjesni odbori i gradske četvrti</b>					
<b>Interna oznaka /broj</b>	<b>NAZIV</b>	prihvaćena	djelomično prihvaćena	nije prihvaćena	primjedba nije predmet IDPPUG
<b>MO1</b>	MO Krapanj	✓			
<b>MO2</b>	MO Dubrava kod Šibenika	✓			
<b>MO3</b>	MO Žirje	✓			
<b>MO4</b>	MO Raslina		✓		
<b>MO5</b>	MO Brodarica	✓			
<b>MO6</b>	MO Lozovac		✓		
<b>MO7</b>	MO Zlarin		✓		
<b>MO8</b>	MO Brodarica			✓	
<b>GČ1</b>	GČ Jadrija		✓		
<b>MO9</b>	MO Vrsno	✓			
<b>Ukupno 10 primjedbi</b>		<b>5</b>	<b>4</b>	<b>1</b>	<b>0</b>

Primjedbe pravnih i fizičkih osoba					
Interna oznaka /broj	IME I PREZIME	prihvaćena	djelomično prihvaćena	nije prihvaćena	primjedba nije predmet IDPPUG
1	Jagoda Perić R. Španje 58, 22010 Brodarica			✓	
2	Zoranka Tomić R. Španje 58, 22010 Brodarica			✓	
3	Perica Marić Gomljanik 15, 22108 Brodarica		✓		
4	Ankica Kurtaj, J. Bana Jelačića 30/5 Milena Jolić, J. Bana Jelačića 6b		✓		
5	Miroslava Petković Celjska ulica 2, 10020 Zagreb			✓	
6	Ante Tanfara A. Curavića 39, 22010 Brodarica			✓	
7	Anka Gulin ud. Jere Gulini 63, 22221 Lozovac	✓			
8	Rade Brkić Karlovačka 40, 22000 Šibenik			✓	
9	Mirjana Novaković Tugare, Sveta Kate 5 Matea Matijević Rijeka, Cambierieva 1 Radmila Matijević (kod Mirjana Novaković) Tugare, Sveta Kate 5 Dragan Matijević (kod Mirjana Novaković) Tugare, Sveta Kate 5	✓			
10	Duška Slavica Ivana Meštrovića 35, 22000 Šibenik	✓			
11	Irena Čoga i Anita Mrša Trg Gabrijela Cvitana 5B, 22215 Zaton		✓		
12	Tromilja benzin d.o.o. Tromilja 1/a, 22221 Lozovac	✓			
13	Gulin Marinko, Gulini br. 73, Gulin Ratomir, Gulini br. 73, 22221 Lozovac		✓		
14	Boris Dukić Zaton, Zatonskih žrtava 19	✓			
15	Marko Dodig M. Bakrača 22, Zaton	✓			
16	Zdravko Bagić Plastovo, Skradin			✓	
17	Anđelka Mikuličin Kralja Tomislava 7, 22000 Šibenik Đani Mikuličin Mejaši 3, 21000 Split Carolina van den Berghe, zastupana po Anđelki Mikuličin Kralja Tomislava 7, 22000 Šibenik		✓		
18	Rozalija Blažić Stjepana Radića 115, 22000 Šibenik	✓			
19	KRAPANO d.o.o. za ronilaštvo i turizam, Hotel Spongiola, Obala I Krapanj, 22010 Brodarica	✓			

20	Tomo Grubišić Grubišić 19, Dubrava kod Šibenika	✓			
21	Mirko Gojanović p. Marka Daska 60, Dubrava Šibenik			✓	
23	Damir Škugor Škugori 67, 22000 Šibenik	✓			
24	Marina Košuljandić Kalkan 5, 22000 Šibenik			✓	
25	Šibenska biskupija, Rkt. žup. ur. Presv. Srca Isusova Gundulićeva 7, 22000 Šibenik	✓			
26	Edo Rajčić Bosanska 4, Šibenik	✓			
27	Vladimir Trlaja Stipe Ninića 46, 22000 Šibenik		✓		
28	Zosija Paić ž. Dinka Petra Grubišića 5a, Šibenik Josipa Škarica Petra Grubišića 5, Šibenik zastupane po Vjeranu Paiću Fra Stjepana Zlatovića 16, Šibenik	✓			
29	Ruzarijo Perkov Ul. Tribežić br. 15, 22202 Primošten			✓	
30	Vicko Slavica Put kroz Meterize 25, Šibenik	✓			
31	Stipe Grubišić Vinka Maglice 52, 22000 Šibenik		✓		
32	Mladenko Grubišić Grubišići 20, Dubrava-Šibenik		✓		
33	Jasna Tišma Poljički prilaz 3, 23000 Zadar	✓			
34	Ivica Grubišić sin Jakova Triglavska 9, 22000 Šibenik	✓			
35	Mate Grubišić, pok. Frane Grubišići 6, Dubrava kod Šibenika	✓			
36	Ankica Ljubić Stjepana Radića 56A, 22000 Šibenik	✓			
37	Jakov Grubišić Dubrava kod Šibenika, Grubišići 15	✓			
38	Vedran Milković Radonić, Aužine br. 2, 22221 Lozovac			✓	
39	Šimica Livić, ud. Josipa Prilaz tvornici 7, Šibenik Marica Krunić, ud. Tomislava Kralja Zvonimira 110, Šibenik Zvezdana Ivić, ud. Ante Težačka 25, Šibenik Marija-Marica Perić, ud. Ivana P. Preradovića 5, Šibenik Slavka Cvek, ud. Franje S. Radića 23, Šibenik Anka Perić, ud. Ivana P. Preradovića 12, Šibenik Milenka Maričić, žena Stipe P. Preradovića 12, Šibenik Rozalija Maričić, ud. Nikice Istarska 58, Šibenik Dragan Roša, ud. Ante Ul. Grada Gualda Tadino 20/1, Zagreb Milenka Maričić P. Preradovića 12, Šibenik			✓	

40	Hrvoje Škugor Dubrava kod Šibenika, Škugori 23, 22000			✓	
41	Karting klub „Dubrava-Šibenik“ Dubrava Škugori 23, 22000 Šibenik		✓		
42	Tudić d.o.o. Josip Tudić, direktor Krapanjskih spužvara 46, Šibenik –	✓			
43	Zagreb-Montaža d.o.o. Roberta Frangeša Mihanovića 9, Zagreb	✓			
44	Vidici nekretnine d.o.o. Trnjanska cesta 5c, 10000 Zagreb			✓	
45	Ante Klarić Put Vida 48, 22000 Šibenik				✓
46	ARHIKON d.o.o. projektiranje i inženjering, Stjepana Radića 53, Šibenik	✓			
47	Ana Grubišić Kónsa Dubrava kod Šibenika, Grubišići 16	✓			
48	Solaris d.d. Hoteli Solaris 86, 22000 Šibenik		✓		
49	Željko Juras Šibenik, Dubravski put 56, po odvjetniku: Bore Erceg, Stjepana Radića 4 D, Šibenik	✓			
50	Dinko Marković Zlarin Gornji kotor 1, 22232 Zlarin			✓	
51	Marina Belak Stjepana Radića 32, 22000 Šibenik	✓			
52	Marija Šporčić Ratarska 35, Zagreb			✓	
53	Miroslav Grubišić Grubišići 86, Dubrava kod Šibenika	✓			
54	Društvo arhitekata Šibenik, Komisija za dokumente prostornog uređenja		✓		
55	Ante Juras (u ime grupe građana) Dubrava, Jurasi 25			✓	
56	Miro Jurić, Obala Španja Roka 26, Brodarica, 22000 Šibenik			✓	
57	Viktor Grgas Grando, Zablaće, Obala palih boraca 120 Ive Grgas Grando, HR Kristijan Grgas Grando, HR Marija Grgas Grando, HR Danica Grgas Grando, HR Grgas Grando Antonietta, USA Grgas Grando Marija, USA Silva Russell, USA Grgas Grando Ivo, USA Goranka Nerlović, HR Jadranka Andrić, HR Jukić Marijo, HR Daniela Grgas, IT Roberto Grgas, IT Đuro Grgas, HR Tonka Marčić, HR Ratko Ležaja, HR Dinka Ljubić, HR Mira Rosini, USA Grgas Jadranka, USA Anica Antolos, HR	✓			
58	Ljijana Antić-Galović Trg Andrije Hebranga 11/D, Šibenik			✓	

59	CHR Eko-projekt d.o.o. Slobodana Macura 27, 22000 Šibenik po: Zajednički odvjetnički ured Baica Fra Jerolima Milete 10, 22000 Šibenik			✓	
60	Srećko Tabulov Strelav Hektorovićeveva 14, 21000 Split			✓	
61	Marijana Baldić Put Doca 1, 22232 Zlarin			✓	
62	Zdravko Cvitan Marina Držića 21, 21000 Split	✓			
63	Igor Novaković Split, Sukoišanska 13	✓			
64	Vesna Maštruko (rođ. Slavica) Obala kneza Branimira 4H, 23000 Zadar	✓			
65	Šime Šupe Josipa Bana Jelačića 58, 22000 Šibenik		✓		
66	Mirjana i Ivo Posavec I. Gundulića 34, Mihovljan, Čakovec	✓			
67	Istarska 42, 10000 Zagreb Aktis projekt d.o.o. za projektiranje,			✓	
68	Mirjana i Ivo Posavec I. Gundulića 34, Mihovljan, Čakovec	✓			✓
69	Dušica Buneta Pur Reškovich 5, 22232 Zlarin				✓
<b>Ukupno 69 primjedba</b>		<b>32</b>	<b>12</b>	<b>22</b>	<b>3</b>

<b>Primjedbe pristigle nakon roka 12. srpnja 2014.</b>		
<b>Interna oznaka</b>	<b>IME I PREZIME</b>	<b>Datum</b>
70	Boris Guberina Nehajska 22, 10110 Zagreb	04 .09. 2014.
71	Gracin Marija Put Rokića 24	01. 09. 2014
72	Ivan Bartulović Josipa Kozarca 1, 32257 Drenovci	10. 09. 2014.
73	Miroslav Ivaniš Trg 22. lipnja 4F, 44000 Sisak	22. 08. 2014.
74	Zvezdana Ljuba – Uhlik SR Njemačke 4, Zagreb	12. 09. 2014.
<b>Ukupno 4 primjedbe</b>		

## 4. OBRAZLOŽENJE PRIMJEDBI

### a. Primjedbe tijela i osoba određenih posebnim propisima

Interna oznaka <b>JP1</b> (184)	PODNOŠITELJ:	HEP Operator distribucijskog sustava d.o.o., Elektra Šibenik Ulica Ante Šupuka 1, 22000 Šibenik
	ZAHTJEV:	Nemaju posebnih primjedbi.
	<b>ODGOVOR:</b>	<b>Prihvaća se.</b>
Interna oznaka <b>JP2</b> (205)	PODNOŠITELJ:	Lučka uprava Šibensko-kninske županije Željko Dulibić, ravnatelj Draga 14, 22000 Šibenik
	ZAHTJEV:	1. U luci Šibenik-Dolac na grafičkom prikazu karte u omjeru 1:25000 potrebno je promijeniti oznaku LS u L. 2. Na otoku Kaknju potrebno je izbrisati oznaku L jer ne postoje nikakvi uvjeti za proglašavanje lučkog područja u ovom trenutku. 3. U mjestu Zaton potrebno je izbrisati oznaku L jer se radi o koncesioniranoj luci posebne namjene. 4. Na otoku Žirju potrebno je izbrisati oznaku LS s već utvrđenog lučkog područja. 5. U luci Vrnaža potrebno je napraviti izmjenu obuhvata lučkog područja na područje akvatorija. Dostavljeni su i grafički prikazi uz sve primjedbe
	<b>ODGOVOR:</b>	<b>Ad 1. Prihvaća se</b> <b>Ad 2. Prihvaća se.</b> Umjesto luke otvorene za javni promet (oznaka L) za potrebe sportsko rekreacijske zone na otoku Kaknju planira se privez u funkciji gospodarskog korištenja navedene zone (Lp). <b>Ad 3. Prihvaća se.</b> Umjesto luke otvorene za javni promet (oznaka L) za potrebe veslačkog sporta planira se privez u funkciji gospodarskog korištenja sadržaja veslačkog sporta na kopnu (Lp). <b>Ad 4. Prihvaća se.</b> <b>Ad 5. Prihvaća se.</b>
Interna oznaka <b>JP3</b> (207)	PODNOŠITELJ:	„Vodovod i odvodnja“ d.o.o. Šibenik Ul. Kralja Zvonimira br. 50., 22000 Šibenik
	ZAHTJEV:	Uvažiti Idejno rješenje ŽUC-a (iz 2001. godine) kojim se ulaz u grad (petlja Ražine) umjesto sadašnjeg rješenja dvolisna djetelina (lijevi ulaz u grad s autoceste, lijevi izlaz iz grada na autocestu) rješava kao četverolisna djetelina s desnim ulazom s autoceste i desnim izlazom na autocestu. (Skica u prilogu.)
	<b>ODGOVOR:</b>	<b>Ne prihvaća se.</b> PPUG-om je određeno križanje u dvije razine koje će detaljno biti određeno ili u prostornom planu užeg područja GUP) ili u projektnoj dokumentaciji.



Interna oznaka <b>JP4</b> (226)	PODNOŠITELJ:	Hrvatske ceste d.o.o. za upravljanje, građenje i održavanje državnih cesta, Sektor za razvoj i strateško planiranje, Odjel za razvoj i planiranje Vončinina 3, 10000 Zagreb
	ZAHTJEV:	<p>1. Državne ceste: D8, D27, D33, D58, D128 i D531 ucrtati i označiti kao državne ceste u skladu s važećom Odlukom o razvrstavanju javnih cesta. U prilogu se dostavlja pregledna karta razvrstanih cesta na području Grada Šibenika.</p> <p>2. Za planirane priključke na državne ceste ili rekonstrukciju postojećih potrebno je izraditi projektnu dokumentaciju u skladu s Pravilnikom o uvjetima za projektiranje i izgradnju priključaka i prilaza na javnu cestu (NN br. 119/07) te ishoditi suglasnost Hrvatskih cesta d.o.o. u skladu s čl. 51. Zakona o cestama (NN br. 84/11, 22/13, 54/13, 148/13)</p> <p>3. Na području Grada Šibenika planirani su sljedeći zahvati na mreži cesta državnog značenja:</p> <ul style="list-style-type: none"> <li>- brza cesta Šibenik – Drniš – Knin; trasa planirane brze ceste korektno je ucrтана u Prijedlog plana;</li> <li>- obilaznica Vodica; trasa planirane ceste korektno je ucrтана u Prijedlog plana;</li> <li>- uređenje raskrižja na državnoj cesti D8; u tijeku je priprema projektne dokumentacije.</li> </ul> <p>4. U PPUG Šibenika uvrstiti rečenicu: „Lokacije čvorišta u dvije razine ovim Planom načelno su određene. Točan prostorni položaj čvorišta bit će definiran na temelju izrađene projektne dokumentacije.“</p> <p>5. Potrebno je čuvati koridore planiranih cesta (brza cesta 150 m, ostale 100 m), te poštivati zaštitni pojas uz postojeće državne ceste u skladu s čl. 55. Zakona o cestama (NN br. 84/11, 22/13, 54/13, 148/13).</p>
	ODGOVOR:	<p><b>Ad.1. Prihvaća se.</b>  <b>Ad.2. prihvaća se.</b>  <b>Ad.3. Prihvaća se.</b>  <b>Ad.4. Prihvaća se.</b>  <b>Ad.5. Prihvaća se.</b>  Sadržano u Planu.</p>
Interna oznaka <b>JP5</b> (227)	PODNOŠITELJ:	Republika Hrvatska, Ministarstvo poljoprivrede, Planinska 2A, 10000 Zagreb
	ZAHTJEV:	Zahtjev za očitovanjem Hrvatskih šuma. Zahtjev Hrvatskih šuma odnosi se na područja koja su utvrđena ili su u postupku odobrenja trajnih nasada.
	ODGOVOR:	<b>Prihvaća se.</b>

Interna oznaka  <b>JP6</b> (228)	PODNOŠITELJ:	Javna ustanova Zaštićene prirodne vrijednosti Šibensko-kninske županije Prilaz tvornici 39, 22000 Šibenik
	ZAHTEJEV:	<p>1. N1 – bivša vojarna Minerska više nije vojne namjene, te je potrebno prenamijeniti u T- sadržaji vezani uz zaštićena područja (edukativno-turističko-informativni punkt) kao što je u važećem PPŽ.</p> <p>2. Osim luke za posebnu upotrebu JU, u uvali Minerska na zapadnoj strani potrebno je planirati luku otvorenu za javni promet. Lp1 nema pojašnjenje u legendi. Na tvrđavi sv. Nikole planirati privez za posebnu upotrebu JU. – U naknadnim konzultacijama JU Zaštićene prirodne vrijednosti Šibensko-kninske županije je zatražila umjesto luke otvorene za javni promet planiranje još jedan privez za posebnu upotrebu JU.</p> <p>3. Na otočiću Školjiću planirati rekonstrukciju postojeće građevine i prenamjenu u servisno-ugostiteljsku.</p> <p>4. Pristupnu prometnicu prema uvali Škar planirati sa kružnim okretištem radijusa dimenzioniranog za autobuse.</p> <p>5. Sukladno Zakonu o zaštiti prirode N.N. (80/13) potrebno je poštovati granice zaštićenih područja prema odlukama o zaštiti. Temeljem navedenog Zakona čl. 129. st. 2. Upisnik zaštićenih područja vodi Ministarstvo zaštite i okoliša.</p> <p>6. Temeljem Zakona o zaštiti prirode N.N. (80/13) čl. 118. st. 2. u značajnom krajobrazu dopušteni su zahvati i djelatnosti koje ne narušavaju obilježja zbog kojih je isti proglašen. Slijedom navedenog, u zaštićenim dijelovima prirode spriječiti izgradnju na način da se ukinu neizgrađeni dijelovi građevinskih područja.</p>
	ODGOVOR:	<p><b>Ad.1. Ne prihvaća se.</b> Planom nije određeno da je zona u uvali Minerska zona vojne namjene već je određena kao zona posebne namjene - informacijsko-recepcijski i obrazovni centar – oznaka N1.</p> <p><b>Ad.2. prihvaća se.</b></p> <p><b>Ad.3. prihvaća se.</b></p> <p><b>Ad.4. Ne prihvaća se.</b> Ovako detaljno planiranje nije predmet Plana, isto treba planirati u GUP-u.</p> <p><b>Ad.5. Prihvaća se.</b> Granice zaštićenih područja određene su sukladno podacima dobivenim od nadležne uprave za zaštitu prirode</p> <p><b>Ad.6. Ne prihvaća se.</b> Zakon o zaštiti prirode ne isključuje mogućnost smještaja građevinskih područja unutar značajnog krajobraza, a navedena područja su utvrđena važećim Planom.</p>

Interna oznaka  <b>JP7</b> (231)	PODNOŠITELJ:	Javna ustanova Zavod za prostorno uređenje Šibensko-kninske županije Šibenik, V. Nazora 1/IV, br. 2
	ZAHTJEV:	<ol style="list-style-type: none"> <li>1. Grafički prikazi ne obuhvaćaju cijeli prostor Grada Šibenika (odrezan jugozapadni dio).</li> <li>2. Obalni dio područja Grada Šibenika (ZOP, luke i plaže) potrebno je doraditi i uskladiti s PPŽ-om i novim Zakonom o prostornom uređenju.</li> <li>3. Neujednačenost i nedovoljna razrađenost infrastrukturnih sustava (cestovni promet, elektroopskrba, plinoopskrba).</li> <li>4. Prikaz izgrađenosti nekih zona potrebno je ispraviti jer se građevinsko područje može smatrati izgrađenim jedino ako je privedeno planiranoj namjeni.</li> <li>5. Za neuređene dijelove GP naselja potrebno je propisati obvezu UPU-a ili u PPUG-u postići detaljnost UPU-a.</li> <li>6. Kod određivanja obuhvata uzobalnih UPU-ova potrebno je obuhvatiti i more (minimalno 100 m).</li> <li>7. Kod prikazivanja postojećih UPU-ova uskladiti obuhvate.</li> <li>8. Kulturnu baštinu potrebno je ažurirati, tj. uskladiti s PPŽ-om.</li> <li>9. Doraditi odredbe o zbrinjavanju otpada (opasni otpad, životinjski konfiskati, reciklažna dvorišta, „zeleni otoci“...)</li> <li>10. Provedbene odredbe potrebno je preispitati u smislu otklanjanja neusklađenosti i nejasnoća u primjeni.</li> </ol>
	ODGOVOR:	<p><b>ad.1 Prihvaća se.</b> Obzirom da se primjedba odnosi na morski dio Grada Šibenika za koji ne postoje odgovarajuće karte u mjerilu 1:25.000 u Prijedlog plana dodat će se karta 0. Obuhvat plana u mjerilu 1:50.000.</p> <p><b>ad.2. Prihvaća se.</b></p> <p><b>Ad 3. Ne prihvaća se.</b> Infrastrukturni sustavi su razrađeni na razini dostupnih podataka i sukladni detaljnosti koju je odredio Zakon o prostornom uređenju i gradnji i Zakon o prostornom uređenju.</p> <p><b>Ad 4. Ne prihvaća se.</b> U prijedlogu plana prikazana su izgrađena građevinska područja prema stvarnom stanju izgrađenosti.</p> <p><b>Ad. 5. Prihvaća se.</b> Zahtjev je već sadržan u prijedlogu plana.</p> <p><b>Ad. 6. Prihvaća se.</b></p> <p><b>Ad. 7. Prihvaća se.</b></p> <p><b>Ad. 8. Prihvaća se.</b></p> <p><b>Ad. 9. Prihvaća se.</b></p> <p><b>Ad. 10. Prihvaća se.</b></p>

Interna oznaka <b>JP8</b> (241)	PODNOŠITELJ:	Republika Hrvatska, Ministarstvo poljoprivrede, Uprava šumarstva Planinska 2A, 10000 Zagreb
	ZAHTJEV:	Upozoravaju da je potrebno poštovati prije dobivene smjernice ovog ministarstva, kao i smjernice Hrvatskih šuma d.o.o. Uprava šuma Podružnica Split koje nisu u cijelosti poštovane.
	<b>ODGOVOR:</b>	<b>Prihvaća se. Sve smjernice su ugrađene u Plan.</b>
Interna oznaka <b>JP9</b> (244)	PODNOŠITELJ:	Republika Hrvatska, Ministarstvo obrane, Zagreb Uprava za materijalne resurse, Sektor za nekretnine, graditeljstvo i zaštitu okoliša, Služba za graditeljstvo i zaštitu okoliša Velimir Anić, voditelj Službe
	ZAHTJEV:	Nemaju primjedbi.
	<b>ODGOVOR:</b>	<b>Prihvaća se.</b>
Interna oznaka <b>JP10</b> (245)	PODNOŠITELJ:	Grad Šibenik, Upravni odjel za gospodarenje gradskom imovinom Trg palih branitelja Domovinskog rata 1., 22 000 Šibenik
	ZAHTJEV:	1. Prijedlog promjene obuhvata UPU koji obuhvaća zonu za smještaj novih turističkih kapaciteta na području bivšeg Dane Rončevića i plaže Brodarica (tzv. plaža „Rezalište“) na način da se skine obveza izrade UPU s područja koje obuhvaća plažu Brodarica (tzv. plaža „Rezalište“). 2. Prijedlog za lokacije za dva reciklažna dvorišta, površine 1500 m <sup>2</sup> svako, a u svezi s postupanjem u skladu sa Zakonom o održivom gospodarenju otpadom (NN br. 94/13): jedno na području k.o. Konjevrate, a drugo na području Bikarica ili Poda. 3. Dopuna Plana svim postojećim grobljima. 4. Planirati cestu od čvora Njivice do područja TEF-a 5. Planirati i područja za ostale obnovljive izvore energije. 6. Preispitati uvjete smještaja vozila u gospodarskim zonama 7. Smanjiti minimalne površine građevinskih čestica za zanatsku i poslovnu namjenu u gospodarskim zonama.
	<b>ODGOVOR:</b>	<b>Ad 1. Prihvaća se.</b> <b>Ad 2. Prihvaća se.</b> Zahtjev je sadržan u prijedlogu Plana u članku 138., stavak (2) (U građevinskim područjima gospodarske namjene omogućuje se izgradnja reciklažnih dvorišta s privremenim skladištenjem, baliranjem, prešanjem izdvojeno sakupljenog otpada (staklo, papir i karton, plastična ambalaža, metali i dr.) <b>Ad 3. Prihvaća se.</b> <b>Ad 4. Prihvaća se.</b> <b>Ad 5. Prihvaća se.</b> <b>Ad 6. Prihvaća se.</b> <b>Ad 7. Prihvaća se.</b>

## b. Primjedbe mjesnih odbora, gradskih četvrti

Interna oznaka <b>MO1</b> (160)	PODNOŠITELJ:	MO Krapanj Krapanj Nikola Jurić
	ZAHTJEV:	1. U prostorni plan uvrstiti otočne plaže pod brojem 1 i 2 kao što je prikazano na slici u prilogu. 2. Sportsku lučicu produžiti do kraja naselja (prikaz na slici broj 3). 3. Uvrstiti poljoprivredno zemljište (broj 4 na slici). 4. Uvrstiti postojeći sportski plan (broj 5 na slici). 5. Uvrstiti suhi vez (na slici pod brojem 6).
	ODGOVOR:	<b>Ad.1.,2.,4.,5. Prihvaća se.</b> <b>Ad.3. Prihvaća se.</b> Već je sadržano u planu.
Interna oznaka <b>MO2</b> (161)	PODNOŠITELJ:	MO Dubrava kod Šibenika, Vijeće Mjesnog odbora Dubrava kod Šibenika Grubišići 19, 22000 Šibenik Tomo Grubišić
	ZAHTJEV:	Vraćanje dijela zemljišta na dijelu Dubrave kod Šibenika, koje je ovim Prijedlogom izbrisano iz neizgrađene građevinske zone, u građevinsku zonu.
	ODGOVOR:	Prihvaća se.
Interna oznaka <b>MO3</b>	PODNOŠITELJ:	MO Žirje Ulica III br. 9, 22236 Žirje Željko Šižgorić
	ZAHTJEV:	Uređenja javnih plaža, pristupnih puteva, kao i potrebnih popratnih sadržaja po fazama kako slijedi: 1. Sređivanje plaže u uvali Muna (označeno na planu u prilogu). 2. Dječje igralište kod „Starog mlina“ – „Malin“ u uvali Muna (označeno na planu u prilogu). 3. Višenamjensko igralište kod „Stare škole“ (označeno na planu u prilogu). 4. Tamponiranje pristupnog puta prema uvali Mala Stupica (po mogućnosti asfaltiranje) i odgovarajućom signalizacijom – markiranje potrebnih sadržaja. 5. Dovršetak puta prema plaži u uvali Mala Stupica. 6. Uređenje plaže u uvali Mala Stupica. 7. Dovršenje započetih pristupnih puteva u uvalama Pečenje i Muna cca 1000 m.
	ODGOVOR:	<b>Ad.1. Prihvaća se.</b> <b>Ad.3. Prihvaća se.</b> <b>Ad.2., 4.-7. Nije predmet plana.</b>
Interna oznaka <b>MO4</b> (176)	PODNOŠITELJ:	MO Raslina Raslina Ivan Rajić
	ZAHTJEV:	1. Preraspodjela građevinskog zemljišta prema priloženoj karti. 2. Unošenje uređene mjesne plaže u Prostorni plan – za plažu se predlaže naziv „Prašak“.
	ODGOVOR:	<b>Ad1. Djelomično se prihvaća.</b> Prihvaća se predloženo smanjenje a predloženo proširenje se prihvaća djelomično, ne prihvaća se proširenje građevinskog područja na obalnoj crti. <b>Ad. 2. Prihvaća se.</b> Planom se traženo područje utvrđuje kao plaža, a određivanje imena plaže nije predmet plana.

Interna oznaka <b>MO5</b> (186)	PODNOŠITELJ:	MO naselja Brodarica Antonijo Gović Bili Brig 52
	ZAHTJEV:	1. Uvidom u grafički dio prijedloga IV. Izmjena i dopuna Prostornog plana uređenja Grada Šibenika utvrđeno je da je u karti 1. ispuštena oznaka LS za postojeću sportsku luku „Južna uvala“ koja je navedena u tekstualnom dijelu plana u čl. 58 kojim se mijenja čl. 111. Navedena sportska luka označena je i u karti PP Županije Šibensko-kninske. U karti građevinska područja oznake 4.64. u prilogu potrebno je razgraničiti Morsku luku otvorenu za javni promet oznake L od Sportske luke LS. Za postojeću sportsku luku domicilno Športsko ribolovno društvo „Brodarica“ zatražilo je koncesiju, jer sadašnji članovi navedenog ribolovnog društva desetljećima u predmetnoj uvali imaju vezove za svoje brodice, stoga je potrebno u grafičkom dijelu plana jasno naznačiti oznaku sportske luke kako u karti 1. tako i u karti 4.64. u području koje se odnosi na Južnu uvalu koja je sada označena u prijedlogu sa L.
	<b>ODGOVOR:</b>	<b>Prihvaća se.</b>
Interna oznaka <b>MO6</b> (208)	PODNOŠITELJ:	MO Lozovac Zdenka Šupe
	ZAHTJEV:	1. Prenamijeniti k.č.br. 1160/1, 1161, 1167/1, 1162, 1165/1, 1165/3, 1174/2, 1175, 1165/2, 1164, 1163/2 i 1163/3, k.o. Lozovac u građevinsko zemljište. 2. Prenamijeniti k.č.br. 150/4 i 150/2, k.o. Lozovac u građevinsko-poslovnu zonu. 3. Prenamijeniti k.č.br. 1519/1, 1519/2, 1518 i 1519/3, k.o. Konjevrate u građevinsko-poslovnu zonu. 4. K.č.br. 127/2, 63/1, 63/2 i 63/3, k.o. Lozovac. 5. Izuzeti iz građevinskog područja k.č. kojima prolazi dalekovod (pregled-plan u prilogu). 6. Izuzeti iz građevinskog područja k.č.br. 780/1 (vlasništvo Hrvatskih šuma). 7. Izuzeti iz građevinskog područja k.č. uz cestu prema Poduriljku (pregled u prilogu). 8. Izuzeti iz građevinskog područja k.č.u k.o. Lozovac, tzv. Bakašunovac (pregled u prilogu).
	<b>ODGOVOR:</b>	<b>Ad.1. Prihvaća se.</b> <b>Ad.2. Prihvaća se.</b> <b>Ad. 3. Ne prihvaća se.</b> Radi se o zahtjevu za utvrđivanje građevinskog područja izdvojeno od postojećih i planiranih građevinskih područja za što nema opravdanja budući da postoje velike rezerve neizgrađenih građevinskih područja. <b>A.d 4. Djelomično se prihvaća.</b> K.č. 63/1, 63/2 i 63/3, k.o. Lozovac prenamijenjene su u građevinsko područje naselja u cjelosti dok je k.č. 127/2 djelomično prenamijenjena u građevinsko područje naselja. <b>Ad. 5. Ne prihvaća se.</b> Dalekovodi na području Lozovca ne prelaze preko građevinskih područja. <b>Ad. 6. Prihvaća se.</b> <b>Ad. 7. Prihvaća se.</b> <b>Ad. 8. Prihvaća se.</b>

Interna oznaka <b>MO7</b> (208a)	PODNOŠITELJ:	MO Lozovac Zdenka Šupe
	ZAHTJEV:	1. Uvrstiti k.č.br. 1519/1, 1519/2, 1518 i 1519/3, k.o. Konjevrate u građevinsko poslovnu zonu. 2. Uvrstiti k.č.br. 1160/1, 1161, 1167/1, 1162, 1165/1, 1165/3, 1174/2, 1175, 1165/2, 1164, 1163/2, 1163/3 i 1175, k.o. Lozovac u građevinsko turističku zonu.
	<b>ODGOVOR:</b>	<b>Ad.1. Ne prihvaća se.</b> Radi se o zahtjevu za utvrđivanje građevinskog područja izdvojeno od postojećih i planiranih građevinskih područja za što nema opravdanja budući da postoje velike rezerve neizgrađenih građevinskih područja. <b>Ad.2. Prihvaća se.</b> Navedene čestice utvrđene su kao građevinsko područje naselja unutar kojeg je moguć smještaj građevina turističke namjene.
Interna oznaka <b>MO7.1</b> (208b)	PODNOŠITELJ:	Vicko Slavica Put kroz Meterize 25, Šibenik k.č.br. 137, Lozovac
	ZAHTJEV:	Prenamjena čestice u građevinsko zemljište.
	<b>ODGOVOR:</b>	<b>Prihvaća se.</b>
Interna oznaka <b>MO7.2</b> (208c)	PODNOŠITELJ:	MO Lozovac Zdenka Šupe k.č.br. 127/2, k.o. Lozovac (Dragica Pelivan) k.č.br. 150/4 i 150/2, k.o. Lozovac (Tromilja benzin d.o.o.) k.č.br. 63/1, 63/2 i 63/3, k.o. Lozovac (Vesna Maštruko)
	ZAHTJEV:	Prenamjena čestica u građevinsko zemljište.
	<b>ODGOVOR:</b>	<b>Ad.1. Djelomično se prihvaća.</b> Obzirom na oblik čestice u građevinsko područje uključen je dio čestice uz pristupni put u dubini od 30m. <b>Ad.2. Prihvaća se.</b> <b>Ad.3. Prihvaća se.</b>
Interna oznaka <b>MO7.3</b> (208d)	PODNOŠITELJ:	MO Lozovac Zdenka Šupe
	ZAHTJEV:	1. Uvrstiti k.č.br. 1519/1, 1519/2, 1518 i 1519/3, k.o. Konjevrate u građevinsko poslovnu zonu. 2. Uvrstiti k.č.br. 1160/1, 1161, 1167/1, 1162, 1165/1, 1165/3, 1174/2, 1175, 1165/2, 1164, 1163/2, 1163/3 i 1175, k.o. Lozovac u građevinsko turističku zonu.
	<b>ODGOVOR:</b>	<b>Ad.1. Ne prihvaća se.</b> Radi se o zahtjevu za utvrđivanje građevinskog područja izdvojeno od postojećih i planiranih građevinskih područja za što nema opravdanja budući da postoje velike rezerve neizgrađenih građevinskih područja. <b>Ad.2. Prihvaća se.</b> Navedene čestice utvrđuju se kao građevinsko područje naselja unutar kojeg je moguć smještaj građevina turističke namjene.
Interna oznaka <b>MO7.4</b> (208e)	PODNOŠITELJ:	MO Lozovac Zdenka Šupe k.č.br. 63/1 i 63/3, Tromilje (Vesna Maštruko) k.č.br. 63/2, Tromilje (Jasna Tišma)
	ZAHTJEV:	Prenamjena čestica u građevinsko zemljište.
	<b>ODGOVOR:</b>	<b>Prihvaća se.</b>

Interna oznaka <b>MO7.5</b> (208f)	PODNOŠITELJ:	MO Lozovac Zdenka Šupe k.č.br. 127/2, k.o. Lozovac (Dragica Pelivan) k.č.br. 150/4 i 150/2, k.o. Lozovac (Tromilja benzin d.o.o.) k.č.br. 63/1, 63/2 i 63/3, k.o. Lozovac (Vesna Maštruko)
	ZAHTJEV:	Prenamjena čestica u građevinsko zemljište.
	ODGOVOR:	<b>Ad.1. Prihvaća se djelomično.</b> Utvrdjuje se dio čestice kao građevinsko područje naselja. <b>Ad.2. Prihvaća se.</b> <b>Ad.3. Prihvaća se.</b>
Interna oznaka <b>MO8</b> (210)	PODNOŠITELJ:	MO Zlarin Vladimir Buneta
	ZAHTJEV:	1. Predvidjeti uz sportsko-rekreacijsku zonu na rtu Oštrica i sportsko-rekreacijsku zonu na: 1.1. k.č.br. 2911/16 i 2911/1 – vlasništvo Župe Marijinog Uznesenja; ako je potrebno, može se dostaviti i suglasnost župnika za korištenje navedenog prostora u spomenutu svrhu. 1.2. na k.č.br. 7141 i 7142/1 (društveno vlasništvo), od mula „Grafulin“ do vojarnje na Marinu u kojoj su predviđeni sportsko-rekreativni sadržaji, budući da je realizacija ovog projekta vezana za MINT i europske fondove, planirati i rezervnu lokaciju k.č.br. 7160. 3. Mijenjanje odredbi iz Prostornog plana Šibensko-kninske županije i izmjena članka 5. iz Izmjena i dopuna prostornog plana uređenja Grada Šibenika (11/2007), a sve vezano uz onemogućenu gradnju unutar zone od 70 m od obalne crte unutar koje se nalazi veći dio postojećih građevina, a u kojem se ne može planirati nova gradnja.
	ODGOVOR:	<b>Ad.1.1. Ne prihvaća se.</b> Zahtjev se odnosi na područje koje je se koristi kao heliodrom te nije moguć smještaj sportsko rekreacijskih sadržaja na istom prostoru ili u neposrednoj blizini. <b>ad.1.2 Ne prihvaća se.</b> Zahtjev se odnosi na područje koje je planirano kao ugostiteljsko turistička namjena u okviru koje je moguć smještaj sportsko rekreacijskih sadržaja. detaljno razgraničenje površina određuje se u prostornom planu užeg područja. <b>Ad 3. Prihvaća se.</b> Već je sadržano u Planu.



<p>Interna oznaka</p> <p><b>MO9</b> (230)</p>	<p><b>PODNOŠITELJ:</b></p> <p>MO Brodarica Krapanjskih spužvara 29, 22010 Brodarica Antonijo Gović</p>
	<p><b>ZAHTJEV:</b></p> <p>1. Podržavaju se zahtjevi privatnih osoba. 2. Dozvoliti privatnim terenima koji su u zoni gradnje nesmetanu gradnju, da se ne koči s pitanjima cesta i puteva koji možda jesu u nacrtima, ali nikada neće zaživjeti. Te da se postigne dogovor s tražiteljima zahtjeva da im se izađe u susret s problemima puteva. 3. Nisu protiv izgradnje zaobilaznice, ali ne da ide preko građevinskog dijela na području Luša, Bili brig u Brodarici gdje je planirana, već van građevne zone u mjestu, jer se mještani bune po pitanju iste. 4. Zona „Most“ bi se prema željama mještana trebala prenamijeniti u mješovitu zonu pretežno turističko-ugostiteljske namjene da bi mještani mogli riješiti svoja stambena pitanja jer su im to jedini tereni te bi se napravili i možda manji ugostiteljski objekti ili kamp naravno uz stroge uvjete gradnje. 5. MO Brodarica se slaže s tim zahtjevom, kao i sa zahtjevom mještana da se k.č.br. 2859/1 Donje Polje isto tako prenamijeni u građevinsku zonu jer su također tu privatni tereni mještana kojima je to jedina nekretnina koju posjeduju i kojom bi mogli riješiti svoje stambeno pitanje.</p>
	<p><b>ODGOVOR:</b></p> <p><b>ad.2 Ne prihvaća se.</b> Primjedba se odnosi na detaljno planiranje koje je uređeno Urbanističkim planom uređenja Brodarica a ne na ID PPUG Šibenik</p> <p><b>Ad 3. Ne prihvaća se.</b> Zahtjev se odnosi na mijenjanje trase prometnice koja je određena planom užeg područja (UPU Brodarica) a ne PPUG-om. Razumijemo problem i podržavamo mogućnost da se trasa položi i drugačije nego što je to određeno UPU-om Brodarica. U tom se smislu Prijedlog plana dopunjuje u članku 101. stavkom dva: Položaj prometnica, kada je to potrebno radi prilagodbe postojećem stanju izgrađenosti i konfiguraciji terena, u planovima užeg područja, odnosno u projektnoj dokumentaciji ne mora se u cijelosti poklapati sa trasom prometnica planiranih PPUG-om ukoliko se i dalje zadržava planirana funkcija prometnog povezivanja.</p> <p><b>Ad 4. Ne prihvaća se.</b> Radi se jedinoj ugostiteljsko turističkoj zoni u naselju. Iako se traži mješovita zona pretežno turističko-ugostiteljske namjene iz obrazloženja je jasno da se traži stambena namjena (gradile stambene građevine i možda manji ugostiteljski objekti ili kamp). Prijedlogom plana omogućena je gradnja kampa (oznaka Tn3).</p> <p><b>Ad. 5. Ne prihvaća se</b> iz razloga iznijetih u odgovoru pod 4. Proširenje na kč 2859/1 Donje polje se ne prihvaća jer se navedena čestica nalazi na području istočno od planirane obilaznice. Navedena obilaznica je istočna granica građevinskog područja i nema opravdanja da se na tu stranu proširuje građevinsko područje, naročito imajući u vidu da je samo 50,72% građevinskog područja naselja Brodarica izgrađeno.</p>

Interna oznaka <b>GC1 (214)</b>	PODNOŠITELJ:	Grad Šibenik, Gradska četvrt Jadrija Zoran Belamarić, predsjednik Vijeća i Športsko društvo Jadrija, Zlatko Štrbinić, predsjednik
	ZAHTJEV:	<p>1. Za neizgrađeni dio građevinskog područja naselja za koji je propisana izrada dva urbanistička plana uređenja (NA2 i NA3) utvrditi obvezu izgradnje odnosno uređenja minimalno 40% obuhvata neizgrađenog dijela obuhvata svakog plana za zajedničke sadržaje naselja (javni, sportsko rekreacijski, opskrbeni, parkirališni, infrastrukturni i sl.).</p> <p>2. Za dva urbanistička plana uređenja (NA2 i NA3) kao preduvjet izgradnje građevina utvrditi obvezu izgradnje cjelovitog sustava odvodnje odnosno, do njegove realizacije, zajedničkog uređaja za pročišćavanje otpadnih voda.</p> <p>3. Za područje Gradske četvrti Jadrija potrebno je prikazati osnovnu shemu sustava odvodnje otpadnih voda koja je do sada uvijek zanemarivana iako, kao što je obrazloženo u uvodu, ovdje boravi veliki broj povremenih stanovnika koji proizvode značajno opterećenje okoliša, bitno veće od nekih drugih naselja na području Grada Šibenika za koje su dani shematski prikazi sustava odvodnje.</p> <p>4. U obalnom dijelu prema jugu kao i prema uvali Sićenica za područje zone Rekreacijske namjene, uređena plaža – R6, iste označiti bojom za cijelu površinu a ne samo točkastom oznakom (jednako kao što je učinjeno za Sportsko-rekreacijsku namjenu u jugoistočnom dijelu).</p> <p>5. Granicu građevinskog područja u jugozapadnom dijelu područja Gradske četvrti je potrebno ispraviti prema dostavljenom grafičkom prikazu (plava linija); u Prijedlogu plana je definirana na način da dijelom ide po regulacijskom pravcu obalne javne kolno pješačke površine, što je ispravno, a u zapadnom dijelu je puno bliže obali te je treba ispraviti.</p>
	ODGOVOR:	<p><b>Ad.1. Ne prihvaća se.</b> Smjernice za uređenje prostora unutar plana utvrdit će se odlukom o izradi Urbanističkog plana uređenja.</p> <p><b>Ad.2. Ne prihvaća se, već je sadržano u Planu.</b> Ovim Planom određena je obveza pročišćavanja otpadnih voda prije ispuštanja u okoliš za sve građevine na području obuhvata Plana pa tako i za građevine unutar obuhvata urbanističkih planova NA2 i NA3,</p> <p><b>Ad.3. Prihvaća se.</b></p> <p><b>Ad.4. Ne prihvaća se.</b> Točkasta oznaka za plažu je na grafičkim prikazima u mjerilu 1:25000, ali je u mjerilu 1:5000 označena površina plaže.</p> <p><b>Ad.5. Ne prihvaća se.</b> Građevinsko područje naselja, osim površina za gradnju stambenih građevina, obuhvaća i javne kolno pješačke površine kao sastavni dio građevinskih područja</p>

### c. Primjedbe pravnih i fizičkih osoba

<p>Interna oznaka</p> <p><b>1 (73)</b></p> <p>Isto kao 2</p>	<p>PODNOŠITELJ:</p> <p>Jagoda Perić R. Španje 58, 22010 Brodarica k.č.br. 2859/20, k.o. Donje Polje</p>
	<p>ZAHTJEV:</p> <p>1. Prenamjena zemljišta u građevinsko područje. 2. Izgradnju cesta i putova planirati po postojećim putovima, a ne da se cesta planira preko terena i zemljišta čiji su vlasnici, tj. preko zemljišta kuda putovi nikada nisu prolazili. 3. Kod izgradnje buduće ceste zaobići navedenu k.č. zbog namjeravane izgradnje stambenog objekta.</p>
	<p><b>ODGOVOR:</b></p> <p><b>Ne prihvaća se.</b> Ad 1. Unutar građevinskog područja naselja Brodarica postoje velike rezerve u neizgrađenim građevinskim područjima te nema opravdanja za širenje građevinskog područja. Ad2 i 3. Primjedba se odnosi na detaljno planiranje koje je uređeno Urbanističkim planom uređenja Brodarica a ne na ID PPUG Šibenik</p>
<p>Interna oznaka</p> <p><b>2 (74)</b></p> <p>Isto kao 1</p>	<p>PODNOŠITELJ:</p> <p>Zoranka Tomić R. Španje 58, 22010 Brodarica k.č.br. 2859/20, k.o. Donje Polje</p>
	<p>ZAHTJEV:</p> <p>1. Prenamjena zemljišta u građevinsko područje. 2. Izgradnju cesta i putova planirati po postojećim putovima, a ne da se cesta planira preko terena i zemljišta čiji su vlasnici, tj. preko zemljišta kuda putovi nikada nisu prolazili. 3. Kod izgradnje buduće ceste zaobići navedenu k.č. zbog namjeravane izgradnje stambenog objekta.</p>
	<p><b>ODGOVOR:</b></p> <p><b>Ne prihvaća se.</b> Ad 1. Unutar građevinskog područja naselja Brodarica postoje velike rezerve u neizgrađenim građevinskim područjima te nema opravdanja za širenje građevinskog područja. Ad2 i 3. Primjedba se odnosi na detaljno planiranje koje je uređeno Urbanističkim planom uređenja Brodarica a ne na ID PPUG Šibenik.</p>
<p>Interna oznaka</p> <p><b>3 (75)</b></p>	<p>PODNOŠITELJ:</p> <p>Perica Marić Gomljanik 15, 22108 Brodarica k.č.br. 1384, k.o. Donje Polje</p>
	<p>ZAHTJEV:</p> <p>Uvođenje odredbe kojom bi se omogućila nadogradnja do dozvoljene etažnosti objekata koji u svom ozakonjenom gabaritu ne udovoljavaju odredbama Prostornog plana po pitanju udaljenosti od međe ili izgrađenosti parcele. Nakon nadogradnje do dozvoljene etažnosti bio bi zadovoljen koeficijent iskoristivosti (kis) i minimalna udaljenost od međe i regulacijske linije nadograđenih etaža sukladno važećim odredbama Prostornog plana.</p>
	<p><b>ODGOVOR:</b></p> <p><b>Djelomično se prihvaća.</b> Prijedlogom ID PPUG Šibenik predložene su odredbe kojima se omogućuje dogradnja i nadogradnja postojećih građevina. Obzirom da se zahtjev odnosi na područje unutar UPU Brodarica isto može, ali i ne mora biti planirano u navedenom Planu.</p>

Interna oznaka <b>4 (76)</b>	PODNOŠITELJ:	Ankica Kurtaj, J. Bana Jelačića 30/5 Milena Jolić, J. Bana Jelačića 6b k.č.br. 369 i 365/2, k.o. Šibenik
	ZAHTJEV:	Prenamjena čestica u građevinsko zemljište.
	<b>ODGOVOR:</b>	<b>Djelomično se prihvaća.</b> K.č.369 prenamijenjena je u građevinsko područje naselja.
Interna oznaka <b>5 (77)</b>	PODNOŠITELJ:	Miroslava Petković Celjska ulica 2, 10020 Zagreb k.č.br. 1568/5, k.o. Dubrava
	ZAHTJEV:	Prenamjena čestice u građevinsko zemljište.
	<b>ODGOVOR:</b>	<b>Ne prihvaća se.</b> Nema opravdanja za proširivanje građevinskog područja budući da postoje velike rezerve neizgrađenih građevinskih područja.
Interna oznaka <b>6 (78)</b>	PODNOŠITELJ:	Ante Tanfara A. Curavića 39, 22010 Brodarica Ljubo Tanfara Krapanj, Trg 19 k.č.br. 2931/27, k.o. Donje Polje
	ZAHTJEV:	Prenamjena čestice u građevinsko zemljište.
	<b>ODGOVOR:</b>	<b>Ne prihvaća se.</b> K.č. 2391/27 se nalazi u koridoru planirane brze ceste.
Interna oznaka <b>7 (86)</b>	PODNOŠITELJ:	Anka Gulini ud. Jere Gulini 63, 22221 Lozovac k.č.br. 1857/1, k.o. Konjevrate
	ZAHTJEV:	Prenamjena čestice u građevinsko zemljište.
	<b>ODGOVOR:</b>	<b>Prihvaća se.</b>
Interna oznaka <b>8 (96)</b>	PODNOŠITELJ:	Rade Brkić Karlovačka 40, 22000 Šibenik k.č.br. 1810/2 i 1517/6, k.o. Konjevrate
	ZAHTJEV:	Prenamjena čestica u građevinsko zemljište.
	<b>ODGOVOR:</b>	<b>Ne prihvaća se.</b> Čestice se nalaze u koridoru planirane državne ceste.
Interna oznaka <b>9 (136)</b> Isto kao 64	PODNOŠITELJ:	Mirjana Novaković Tugare, Sveta Kate 5 k.č.br. 3675/6, 3758/6, 3675/30, 3760/1 i 3789/27, k.o. Donje Polje Matea Matijević Rijeka, Cambierieva 1 k.č.br. 3675/6, 3758/6, 3675/31, 3763/1 i 3789/4, k.o. Donje Polje Radmila Matijević (kod Mirjana Novaković) Tugare, Sveta Kate 5 k.č.br. 3675/6, 3758/6, 3675/29, 3758/4 i 3789/28, ko. Donje Polje Dragan Matijević (kod Mirjana Novaković) Tugare, Sveta Kate 5 k.č.br. 3675/6, 3758/6, 3675/27, 3758/1 i 3789/30, k.o. Donje Polje
	ZAHTJEV:	Usklađivanje Prijedloga izmjena i dopuna PPUG Šibenik sa PPŽ-om Šibensko-kninske županije (prema kojemu su navedene čestice definirane kao područje za smještaj novih turističkih kapaciteta).
	<b>ODGOVOR:</b>	<b>Prihvaća se.</b>

Interna oznaka <b>10</b> (146)	PODNOŠITELJ:	Duška Slavica Ivana Meštrovića 35, 22000 Šibenik k.č.br. 963/1, 963/2, 964/1 i 966/1, mjesto Lozovac (naselje)
	ZAHTJEV:	Prenamjena iz gospodarske zone u T3.
	<b>ODGOVOR:</b>	<b>Prihvaća se.</b> Gospodarska zona je već prenamijenjena turističku zonu, a prihvaća se mogućnost gradnje T3.
Interna oznaka <b>11</b> (149)	PODNOŠITELJ:	Irena Čoga i Anita Mrša Trg Gabrijela Cvitana 5B, 22215 Zaton k.č.br. 3034/242, k.o. Krapanj
	ZAHTJEV:	Prenamjena čestice u građevinsko zemljište.
	<b>ODGOVOR:</b>	<b>Djelomično se prihvaća.</b> Građevinsko područje naselja Žaborić izgrađeno je 76,46% i prema našem prijedlogu primjedbu bi djelomično prihvatili uz postojeću prometnicu u površini 1000m <sup>2</sup> .
Interna oznaka <b>12</b> (153)	PODNOŠITELJ:	Tromilja benzin d.o.o. Tromilja 1/a, 22221 Lozovac k.č.br. 150/4 i 150/2, k.o. Lozovac
	ZAHTJEV:	Prenamjena čestica u poslovnu namjenu.
	<b>ODGOVOR:</b>	<b>Prihvaća se.</b> Utvrđuje se zona gospodarske namjene.
Interna oznaka <b>13</b> (154)	PODNOŠITELJ:	Gulin Marinko, Gulini br. 73, 22221 Lozovac k.č.br. 1519/1, 1519/2 i 1518, k.o. Konjevrate Gulin Ratimir, Gulini br. 73, 22221 Lozovac k.č.br. 1165/3 i 1174/2, k.o. Lozovac
	ZAHTJEV:	Prenamjena k.č.br. 1519/1, 1519/2 i 1518, k.o. Konjevrate u poslovnu namjenu (13a), te k.č.br. 1165/3 i 1174/2, k.o. Lozovac u turističku namjenu (13b).
	<b>ODGOVOR:</b>	<b>Djelomično se prihvaća.</b> Ad.1. Ne prihvaća se. Radi se o zahtjevu za utvrđivanje građevinskog područja izdvojeno od postojećih i planiranih građevinskih područja za što nema opravdanja budući da postoje velike rezerve neizgrađenih građevinskih područja. Ad.2. Prihvaća se.
Interna oznaka <b>14</b> (155)	PODNOŠITELJ:	Boris Dukić Zaton, Zatonskih žrtava 19 k.č.br. 1362/2, k.o. Zaton
	ZAHTJEV:	Prenamjena čestice u građevinsko zemljište.
	<b>ODGOVOR:</b>	<b>Prihvaća se.</b>
Interna oznaka <b>15</b> (159)	PODNOŠITELJ:	Marko Dodig M. Bakrača 22, Zaton k.č.br. 1362/1, k.o. Zaton-Raslina
	ZAHTJEV:	Prenamjena čestice u građevinsko zemljište.
	<b>ODGOVOR:</b>	<b>Prihvaća se.</b>
Interna oznaka <b>16</b> (162)	PODNOŠITELJ:	Zdravko Bagić Plastovo, Skradin k.č.br. 995, k.o. Lozovac
	ZAHTJEV:	Prenamjena u ugostiteljsko-turističku namjenu – T3 auto-kamp.
	<b>ODGOVOR:</b>	<b>Ne prihvaća se.</b> Na navedenoj čestici u površini od 15,5 ha osnovana je služnost radi podizanja višegodišnjih nasada.

Interna oznaka <b>17</b> (163)	PODNOŠITELJ:	Andelka Mikuličin Kralja Tomislava 7, 22000 Šibenik Đani Mikuličin Mejaši 3, 21000 Split Carolina van den Berghe, zastupana po Andelki Mikuličin Kralja Tomislava 7, 22000 Šibenik k.č.br. 1565/209, k.o. Žirje
	ZAHTJEV:	Prenamjena čestice u građevinsko zemljište.
	<b>ODGOVOR:</b>	<b>Djelomično se prihvaća.</b> Utvrđuje kao građevinsko područje dio čestice uz put u dubini od 40m.
Interna oznaka <b>18</b> (164)	PODNOŠITELJ:	Rozalija Blažić Stjepana Radića 115, 22000 Šibenik k.č.br. 581, 3097/8 i 3107/1, k.o. Krapanj
	ZAHTJEV:	Prenamjena ostatka čestica u građevinsko zemljište.
	<b>ODGOVOR:</b>	<b>Prihvaća se.</b>
Interna oznaka <b>19</b> (165)	PODNOŠITELJ:	KRAPANO d.o.o. za ronilaštvo i turizam, Hotel Spongiola Nikola Jurić, direktor Obala I Krapanj, 22010 Brodarica
	ZAHTJEV:	Na otoku Krapnju na lokaciji ispred hotela Spongiola, tj. na pozicijama postojeće rive i pontona predvidjeti dvadesetak vezova za privezište u funkciji gospodarske djelatnosti na kopnu.
	<b>ODGOVOR:</b>	<b>Prihvaća se.</b>
Interna oznaka <b>20</b> (167) isto kao 34, 35, 36, 37, 47	PODNOŠITELJ:	Tomo Grubišić Grubišić 19, Dubrava kod Šibenika k.č.br. 1286/1, k.o. Dubrava
	ZAHTJEV:	Prenamjena čestice u građevinsko zemljište.
	<b>ODGOVOR:</b>	<b>Prihvaća se.</b>
Interna oznaka <b>21</b> (168)	PODNOŠITELJ:	Mirko Gojanović p. Marka Daska 60, Dubrava Šibenik k.č.br. 127/2, 124/2, 123/1, 139/1, 139/2 i 149, k.o. Dubrava
	ZAHTJEV:	Prenamjena čestica u građevinsko zemljište.
	<b>ODGOVOR:</b>	<b>Ne prihvaća se.</b> Čestice se nalaze u koridoru planirane državne ceste.
Interna oznaka <b>22</b> (169)	PODNOŠITELJ:	Damir Škugor Škugori 67, 22000 Šibenik k.č.br. 1287/3 i 1287/17, k.o. Dubrava
	ZAHTJEV:	Povratak čestica u građevinsko zemljište.
	<b>ODGOVOR:</b>	<b>Prihvaća se.</b>
Interna oznaka <b>23</b> (170)	PODNOŠITELJ:	Dane Škugor Škugori 67, 22000 Šibenik k.č.br. 1287/5 i 1287/7, k.o. Dubrava
	ZAHTJEV:	Prenamjena čestica u građevinsko zemljište.
	<b>ODGOVOR:</b>	<b>Prihvaća se.</b>
Interna oznaka <b>24</b> (171)	PODNOŠITELJ:	Marina Košuljandić Kalkan 5, 22000 Šibenik k.č.br. 2065/13, k.o. Žirje
	ZAHTJEV:	Prenamjena čestice u zonu sportsko-rekreacijske namjene.
	<b>ODGOVOR:</b>	<b>Ne prihvaća se.</b> Sportsko-rekreacijska zona planirana je na području bivše zone posebne namjene i nije planirano njeno širenje.

Interna oznaka <b>25</b> (172)	PODNOŠITELJ:	Šibenska biskupija, Rkt. žup. ur. Presv. Srca Isusova Don Tomislav Puljić, župnik Gundulićeva 7, 22000 Šibenik
	ZAHTJEV:	Kroz odredbe za provođenje Plana omogućiti gradnju bez izrade planova nižeg reda.
	<b>ODGOVOR:</b>	<b>Prihvaća se.</b>
Interna oznaka <b>26</b> (173)	PODNOŠITELJ:	Edo Rajčić Bosanska 4, Šibenik k.č.br. 6167, k.o. Zaton Srma
	ZAHTJEV:	Navedena čestica je bila unutar GP naselja Jadrija prilikom kupnje iste, a prilikom izrade stavljena je izvan granica GP pa traže vraćanje u GP naselja. Piše da su predani papiri za izdavanje građevinske dozvole.
	<b>ODGOVOR:</b>	<b>Prihvaća se.</b>
Interna oznaka <b>27</b> (174)	PODNOŠITELJ:	Vladimir Trlaja Stipe Ninića 46, 22000 Šibenik k.č.br. 700, 701, 702/1, 702/2 i 702/3, k.o. Šibenik
	ZAHTJEV:	Prenamjena navedenih čestica iz zone rekreacijske namjene u građevinsko područje.
	<b>ODGOVOR:</b>	<b>Djelomično se prihvaća.</b> Dio k.č. 700 k.o. Šibenik se utvrđuje kao građevinsko područje u površini dovoljnoj za smještaj stambene ili stambeno-poslovne namjene. Ostale čestice već su u građevinskom području naselja.
Interna oznaka <b>28</b> (175)	PODNOŠITELJ:	Zosija Paić ž. Dinka Petra Grubišića 5a, Šibenik Josipa Škarica Petra Grubišića 5, Šibenik zastupane po Vjeranu Paiću Fra Stjepana Zlatovića 16, Šibenik k.č.br. 3193/1 i 3194/2, k.o. Šibenik
	ZAHTJEV:	Prenamjena čestica u građevinsko zemljište.
	<b>ODGOVOR:</b>	<b>Prihvaća se.</b>
Interna oznaka <b>29</b> (177)	PODNOŠITELJ:	Ruzarijo Perkov Ul. Tribežić br. 15, 22202 Primošten Burnji k.č.br. 1/3, 2/1, 161/44 (dio) i 608, k.o. Krapanj
	ZAHTJEV:	Prenamjena čestica u zonu ugostiteljsko-turističke namjene T3 (auto-kamp).
	<b>ODGOVOR:</b>	<b>Ne prihvaća se.</b> Traži se utvrđivanje građevinskog područja na obalnoj crti što nije u skladu s PPŽ-om. Prihvaća se smanjenje područja prirodne plaže.
Interna oznaka <b>30</b> (180)	PODNOŠITELJ:	Vicko Slavica Put kroz Meterize 25, Šibenik k.č.br. 137, k.o. Lozovac
	ZAHTJEV:	Prenamjena čestice u građevinsko zemljište.
	<b>ODGOVOR:</b>	<b>Prihvaća se.</b>
Interna oznaka <b>31</b> (182) 32	PODNOŠITELJ:	Stipe Grubišić Vinka Maglice 52, 22000 Šibenik k.č.br. 1286/5, k.o. Dubrava
	ZAHTJEV:	Prenamjena čestice u građevinsko zemljište.
	<b>ODGOVOR:</b>	<b>Djelomično se prihvaća.</b> Zadržava se kao građevinsko područje dio čestice dovoljno udaljen od groblja.

Interna oznaka <b>32</b> (183) Isto kao 31	PODNOŠITELJ:	Mladenko Grubišić Grubišići 20, Dubrava-Šibenik k.č.br. 1286/5, k.o. Dubrava
	ZAHTJEV:	Prenamjena čestice u građevinsko zemljište.
	<b>ODGOVOR:</b>	<b>Djelomično se prihvaća.</b> Zadržava se kao građevinsko područje dio čestice dovoljno udaljen od groblja.
Interna oznaka <b>33</b> (185)	PODNOŠITELJ:	Jasna Tišma Poljički prilaz 3, 23000 Zadar k.č.br. 63/2, k.o. Lozovac
	ZAHTJEV:	Prenamjena čestice u građevinsko područje.
	<b>ODGOVOR:</b>	<b>Prihvaća se.</b>
Interna oznaka <b>34</b> (187) Isto kao 20, 35, 36, 37, 47	PODNOŠITELJ:	Ivica Grubišić sin Jakova Triglavska 9, 22000 Šibenik k.č.br. 1286/1, k.o. Dubrava
	ZAHTJEV:	Prenamjena čestice u građevinsko područje za stanovanje i turizam.
	<b>ODGOVOR:</b>	<b>Prihvaća se.</b>
Interna oznaka <b>35</b> (188) Isto kao 20, 34, 36, 37, 47)	PODNOŠITELJ:	Mate Grubišić, pok. Frane Grubišići 6, Dubrava kod Šibenika k.č.br. 1286/1, k.o. Dubrava
	ZAHTJEV:	Prenamjena čestice u građevinsko zemljište.
	<b>ODGOVOR:</b>	<b>Prihvaća se.</b>
Interna oznaka <b>36</b> (189) Isto kao 20, 34, 35, 37, 47	PODNOŠITELJ:	Ankica Ljubić Stjepana Radića 56A, 22000 Šibenik k.č.br. 1286/1, k.o. Dubrava
	ZAHTJEV:	Prenamjena čestice u građevinsko zemljište.
	<b>ODGOVOR:</b>	<b>Prihvaća se.</b>
Interna oznaka <b>37</b> (190) Isto kao 20,34,35,3 6,47	PODNOŠITELJ:	Jakov Grubišić Dubrava kod Šibenika, Grubišići 15 k.č.br. 1286/1, k.o. Dubrava
	ZAHTJEV:	Prenamjena čestice u građevinsko zemljište.
	<b>ODGOVOR:</b>	<b>Prihvaća se.</b>
Interna oznaka <b>38</b> (191)	PODNOŠITELJ:	Vedran Milković Radonić, Aužine br. 2, 22221 Lozovac k.č.br. 451/2, 452 i 457, k.o. Šibenik
	ZAHTJEV:	Prenamjena čestica u građevinsko zemljište.
	<b>ODGOVOR:</b>	<b>Ne prihvaća se.</b> Obzirom da postoje velike rezerve neizgrađenih građevinskih područja unutar područja grada Šibenika te da se radi o vizurno istaknutom području čijom bi se izgradnjom narušila slika grada zahtjev nije moguće prihvatiti.



Interna oznaka <b>39 (192)</b>	PODNOŠITELJ:	Šimica Livić, ud. Josipa Prilaz tvornici 7, Šibenik Marica Krunić, ud. Tomislava Kralja Zvonimira 110, Šibenik k.č.br. 410/6 i 413/1, k.o. Šibenik Zvezdana Ivić, ud. Ante Težačka 25, Šibenik Marija-Marica Perić, ud. Ivana P. Preradovića 5, Šibenik Slavka Cvek, ud. Franje S. Radića 23, Šibenik Anka Perić, ud. Ivana P. Preradovića 12, Šibenik k.č.br. 410/5 i 413/5, k.o. Šibenik Milenka Maričić, žena Stipe P. Preradovića 12, Šibenik Rozalija Maričić, ud. Nikice Istarska 58, Šibenik k.č.br. 410/4 i 413/4, k.o. Šibenik Dragan Roša, ud. Ante Ul. Grada Gualda Tadini 20/1, Zagreb k.č.br. 410/7, k.o. Šibenik Milenka Maričić P. Preradovića 12, Šibenik k.č.br. 410/1, k.o. Šibenik
	ZAHTJEV:	Prenamjena čestica u građevinsko zemljište.
	<b>ODGOVOR:</b>	<b>Ne prihvaća se.</b> Nema opravdanja za proširenje područja gradnje uz državnu cestu D8, a naročito imajući u vidu da postoje velike rezerve neizgrađenih građevinskih područja unutar područja grada Šibenika.
Interna oznaka <b>40 (193)</b>	PODNOŠITELJ:	Hrvoje Škugor Dubrava kod Šibenika, Škugori 23, 22000 Šibenik k.č.br. 628/3, k.o. Dubrava
	ZAHTJEV:	Prenamjena čestice u građevinsko zemljište.
	<b>ODGOVOR:</b>	<b>Ne prihvaća se.</b> Radi se o zahtjevu za utvrđivanje građevinskog područja izdvojeno od postojećih i planiranih građevinskih područja za što nema opravdanja budući da postoje velike rezerve neizgrađenih građevinskih područja.
Interna oznaka <b>41 (194)</b>	PODNOŠITELJ:	Karting klub „Dubrava-Šibenik“ Dubrava Škugori 23, 22000 Šibenik k.č.br. 1257/1, k.o. Dubrava (njezin manji južni dio) (k.č. u vlasništvu RH), te k.č.br. 1269/3, 1269/4 i 1269/5, k.o. Dubrava (područje bivše vojarne).
	ZAHTJEV:	Prenamjena čestica u zonu sporta i rekreacije.
	<b>ODGOVOR:</b>	<b>Prihvaća se djelomično.</b> Na dijelu katastarske čestice 1257/1 ko Dubrava u tijeku je postupak za davanje u zakup za podizanje trajnih nasada. Kako Hrvatske šume nisu dostavile točan položaj, utvrđeno je građevinsko područje sportsko-rekreacijske namjene za karting sport u površini od 5,5 ha na ostalim česticama.

Interna oznaka <b>42</b> (195)	PODNOŠITELJ:	Tudić d.o.o. Josip Tudić, direktor Krapanjskih spužvara 46, Šibenik – Brodarica
	ZAHTJEV:	Na obalnom prostoru akvatorija ispred restorana „Zlatna ribica“ – Brodarica u uvali Fratarska omogućiti realizaciju privezišta za domicilno stanovišтво te pontona s 12 vezova u gospodarske svrhe.
	<b>ODGOVOR:</b>	<b>Prihvaća se.</b>
Interna oznaka <b>43</b> (196)	PODNOŠITELJ:	Zagreb-Montaža d.o.o. za gradnju gospodarskih objekata Alen Čović, predsjednik Uprave Roberta Frangeša Mihanovića 9, 10000 Zagreb
	ZAHTJEV:	1. Na području Podsolarskog, ispred nekadašnjeg rezališta (na prostoru današnjeg privezišta brodova, zaljev jugoistočno od kanala TLM-a), sukladno čl. 117. PPŽ-a, omogućiti gradnju privezišta za 80 plovila u funkciji gospodarskih djelatnosti, umjesto sportske luke predviđene prijedlogom plana. 2. Unutar tog istog zaljeva, jugoistočno od kanala TLM-a, na cca 1/3 prostora, omogućiti uređenje plaže s mogućnošću smještaja pratećih sadržaja za vodene sportove (pedaline, skuteri...) na kopnu i u akvatoriju. 3. Maksimalnu površinu čestica za obiteljsku stambenu gradnju iz čl. 19. PPUG-a povećati na 2000 m <sup>2</sup> 4. Zamijećena je greška u čl. 43. prijedloga plana, koji se odnosi na čl. 86. osnovnog plana, u kojem je kao građevinsko područje izdvojene namjene navedeno i Podsolarsko, dok ga u tablici u tom istom čl. 43. prijedloga plana nema (tablica: Ugostiteljsko-turističke zone u izdvojenim građevinskim područjima). Stoga u tom smislu tekst čl. 43. treba uskladiti s tablicom i brisati riječ „Podsolarsko“.
	<b>ODGOVOR:</b>	<b>Prihvaća se.</b>
Interna oznaka <b>44</b> (197)	PODNOŠITELJ:	Vidici nekretnine d.o.o. Tomislav Radnić, direktor Trnjanska cesta 5c, 10000 Zagreb k.č.br. 1858/3, 1585/4, 1585/5, 1586/8, 1567, 1585/7, 1586/5, 1586/10, 1615/1, 1615/2, 1615/3, 1616, 1617 i 1618, k.o. Gorica, te k.č.br. 3508, 3192/2, 3192/1, 3193/3, 3537, 3538, 3540, 3548/1, 3548/2, 3549/2, 3549/3, 3504/1, 3505/2, 3539, 3531 i 3532, k.o. Šibenik
	ZAHTJEV:	1. Promjena granica građevinskog područja do spoja – petlje D8, tj. prenamjena čestica u građevinsko zemljište. 2. U kartografskom prikazu <i>Uvjeti za korištenje, uređenje i zaštitu prostora</i> korigirati granicu značajnog krajobraza Gvozdenovo – Kamenar, te ju odrediti cestovnim pojansom D8, tj. izuzeti predmetno zemljište iz kategorije značajnog krajobraza.
	<b>ODGOVOR:</b>	<b>Ad 1. Ne prihvaća se.</b> Radi se o zahtjevu za utvrđivanje građevinskog područja izdvojeno od postojećih i planiranih građevinskih područja za što nema opravdanja budući da postoje velike rezerve neizgrađenih građevinskih područja. <b>Ad 2. Ne prihvaća se.</b> Utvrđivanje granica zaštićenih predjela prirode nije u nadležnosti prostornog plana.
Interna oznaka <b>45</b> (198)	PODNOŠITELJ:	Ante Klarić Put Vida 48, 22000 Šibenik k.č.br. 129/3 i 130/3, k.o. Šibenik
	ZAHTJEV:	Izmjestiti predviđeni put s navedenih čestica.
	<b>ODGOVOR:</b>	<b>Nije predmet ovog plana.</b> Prijedlogom ovog plana na navedenim česticama nije planirana prometnica.

Interna oznaka <b>46</b> (199)	PODNOŠITELJ:	ARHIKON d.o.o. projektiranje i inženjering Damir Čogelja, direktor Stjepana Radića 53, 22000 Šibenik
	ZAHTEJEV:	U području naselja Lozovac brisati nepostojeću šumu koja je označena istočno od planirane turističke zone (na mjestu napuštene tvornice aluminija „Lozovac“) južno od nekadašnjeg „doma kulture“, te s južne strane postojećeg „doma“ vratiti brisanu granicu građevinskog područja.
	ODGOVOR:	<b>Prihvaća se.</b> U zahtjevu se traži brisanje šume koja na ovom području ni nije određena, radi se o oznaci za izgrađeni dio građevinskog područja sportsko-rekreacijske namjene. Prihvaća se zahtjev za korekciju razgraničenja između građevinskog područja naselja i građevinskog područja sportsko rekreacijske namjene.
Interna oznaka <b>47</b> (200) Isto kao 20, 34, 35, 36, 37	PODNOŠITELJ:	Ana Grubišić Kõnsa Dubrava kod Šibenika, Grubišići 16 k.č.br. 1286/1, k.o. Dubrava
	ZAHTEJEV:	Prenamjena čestice u građevinsko zemljište.
	ODGOVOR:	<b>Prihvaća se.</b>
Interna oznaka <b>48</b> (201)	PODNOŠITELJ:	Solaris d.d. Goran Zrilić, predsjednik Uprave Hoteli Solaris 86, 22000 Šibenik
	ZAHTEJEV:	1. Smanjiti obuhvat mora koji se odnosi na zonu rekreacije (uređena plaža) sa 100 m na 50 m. 2. U plan ucrtati i vanjski dio LNT – luke nautičkog turizma „Solaris“ kako je utvrđeno Prostornim planom Šibensko-kninske županije, te prema priloženoj skici. 3. U prostoru IS preko puta današnje turističko-ugostiteljske zone „Solaris“ osim parkirališta omogućiti i proširenje današnjeg (legaliziranog) servisno-tehničkog sadržaja – praonice, radionice, skladišta i sl.
	ODGOVOR:	<b>Prihvaća se djelomično</b> <b>Ad.1. Ne prihvaća.</b> Zahtjev je suprotan odredbama PPŽ-a. Dopunjuje se članak 70. na način da akvatorij plaže može biti manje od 100 metara ali samo kad se isti ne može ostvariti zbog uvjeta lokacije na kojoj se određuje (uska uvala, plovni put, druga namjena i slično). <b>Ad.2. Prihvaća se djelomično.</b> Predloženi obuhvat je korigiran obzirom da na isti prostor pretendiraju različite namjene. <b>Ad.3. Prihvaća se.</b> Navedeni prostor utvrđen je, odnosno vraćen, kao građevinsko područje naselja kako je i bilo po važećem planu.
Interna oznaka <b>49</b> (202)	PODNOŠITELJ:	Željko Juras Šibenik, Dubravski put 56, po odvjetniku: Bore Erceg Stjepana Radića 4 D, Šibenik k.č.br. 385/1, k.o. Šibenik
	ZAHTEJEV:	Prenamjena čitave čestice u građevinsko zemljište, ili barem njen zapadni dio, počevši od obodne saobraćajnice na Meterizama i međe predmetne nekretnine sa nekretninama oznake k.č.br. 401/1 i 401/2, k.o. Šibenik, pa prema istoku sukladno mogućoj površini obuhvata, a sve zbog preuzetih ugovornih obaveza Grada Šibenika.
	ODGOVOR:	<b>Prihvaća se.</b> Zapadni dio čestice utvrđuje se kao građevinsko područje.

Interna oznaka <b>50</b> (203)	PODNOŠITELJ:	Dinko Marković Zlarin Gornji kator 1, 22232 Zlarin k.č.br. 5886/1, k.o. Zlarin
	ZAHTJEV:	Proširenje građevinskog područja na otoku Zlarinu na područje Gornjeg kotora.
	<b>ODGOVOR:</b>	<b>Ne prihvaća se.</b> Radi se o zahtjevu za utvrđivanje građevinskog područja izdvojeno od postojećih i planiranih građevinskih područja za što nema opravdanja budući da postoje velike rezerve neizgrađenih građevinskih područja naselja Zlarin.
Interna oznaka <b>51</b> (204)	PODNOŠITELJ:	Marina Belak (za: Slavku Grgas, Zdenku Jurković, nasljednike Sonje Matura i Janju Lovrić) Stjepana Radića 32, 22000 Šibenik k.č.br. 3758/2 i 3675/27, k.o. Donje Polje (vl. Slavka Grgas) k.č.br. 3758/5, 3759/3 i 3675/25, k.o. Donje Polje (vl. Zdenka Jurković) k.č.br. 3759/2, k.o. Donje Polje (vl. Sonja Matura) k.č.br. 3759/1 i 3675/23, k.o. Donje Polje (vl. Janja Lovrić)
	ZAHTJEV:	Prenamjena čestica u građevinsko zemljište.
	<b>ODGOVOR:</b>	<b>Prihvaća se.</b>
Interna oznaka <b>52</b> (206)	PODNOŠITELJ:	Marija Šporčić, Ratarska 35, Zagreb k.č.br. 414, 415, 413/1, 413/4, 413/5, 410/1, 410/4, 410/5, 410/6 i 410/7, k.o. Šibenik
	ZAHTJEV:	Prenamjena čestica u građevinsko područje mješovite namjene.
	<b>ODGOVOR:</b>	<b>Ne prihvaća se.</b> Nema opravdanja za proširenje područja gradnje uz državnu cestu D8, a naročito imajući u vidu da postoje velike rezerve neizgrađenih građevinskih područja unutar područja grada Šibenika.
Interna oznaka <b>53</b> (209)	PODNOŠITELJ:	Miroslav Grubišić, Grubišići 86, Dubrava kod Šibenika k.č.br. 1284/12, k.o. Dubrava
	ZAHTJEV:	Traže vraćanje u građevinsko područje naselja.
	<b>ODGOVOR:</b>	<b>Prihvaća se.</b>
Interna oznaka <b>54</b> (211)	PODNOŠITELJ:	Društvo arhitekata Šibenik, Komisija za dokumente prostornog uređenja Damir Lasinović, predsjednik Komisije
	ZAHTJEV:	1. Izgradnju u ZOP-u i ograničenja u izgradnji uskladiti sa Zakonom o prostornom uređenju i Prostornim planom Županije. 2. Garaže, sabirne jame i cisterne se ne mogu graditi do ruba granice, kako tehnički, tako i prostorno, pogotovo što takve građevine se mogu graditi bez dozvole. Minimalna udaljenost treba biti 1,0 m. 3. Intervencije u zone pod nadležnošću konzervatora su predmet konzervatorskog elaborata i ne trebaju imati planska ograničenja. 4. Gospodarski sklopovi – farme po definiciji ne smiju biti jedinstvene građevine. 5. Ne treba štiti bunkere i ograničavati buduću arhitekturu na način da se zadržavaju volumeni u Minerskoj. Definiranje namjene prostora za „JU za upravljanje zaštićenim prirodnim područjima i drugim zaštićenim prirodnim vrijednostima na području Šibensko-kninske županije“ i nadogradnja objekta Hrvatskih voda treba biti predmet GUP-a. 6. Ugostiteljske sadržaje na plažama ne treba generalno ograničavati na katnost (P) i površinu od 100,0 m <sup>2</sup> . Arhitektura treba biti izražaj lokalne osobitosti i treba se definirati kroz planove nižeg reda. 7. UTZ Martinska (kig=0,1, katnost=P). 8. Ne navodi se LN TEF u popisu za Grad Šibenik.

9. Neprimjereno je da širina pristupnog puta zavisi o broju stanova. Općenito čl. 103. odredbi za provođenje nejasan je za provedbu.

10. Stare jezgre naselja je potrebno definirati u kartografskim prikazima kako bi se mogle primijeniti odredbe čl. 52a. Izmjena PPUG-a.

11. Prometnice nisu vidljive na kartama građevinskog područja, čak su dijelovi magistrale označeni kao neizgrađeni.

12. Obalno područje nije dovoljno razrađeno.

13. U dijelu zaštićenog obalnog pojasa mora (ZOP) koji se odnosi na naselje Šibenik (u granicama Generalnog urbanističkog plana grada Šibenika) omogućiti gradnju bez uvjeta udaljavanja od obalne crte. Osim praktičnih razloga te mogućnosti za atraktivnija arhitektonska postignuća za to postoji i razlog u tradiciji građenja – Dolac unutar povijesne jezgre, u svemu sukladno primjedbi br. 1.

14. Nova cestovna obilaznica grada Šibenika i novo planirana željeznička pruga prema Zadru nemaju uporište u topografiji terena i upravo su planirane kroz najplodnije doline područja pod nasadima maslina i vinove loze sa obiteljskim poljoprivrednim gospodarstvima (OPG).

15. Potrebno je planirati helidrome na svim naseljenim otocima šibenskog arhipelaga.

16. Neizgrađeni prostor između kamenoloma Vukovac i stambenog naselja Meterize, sa sjeverne strane jadranske ceste, planirati kao novu mješovitu stambeno-poslovnu zonu kako bi se sačuvao urbani kontinuitet i funkcionalna cjelovitost prostora, uz uvjet da vrhovi uzvisina ne ulaze u građevinsko područje. Kompenzacija za širenje građevinskog područja je smanjenje građevinskog područja u Zablaću, Ražinama i uz pročistač. Osim prije navedenog granicu građevinskog područja nužno proširiti do novog zapadnog ulaza u Šibenik, nasuprot Auto centra Aleksić.

17. Povećati planirani kapacitet luke nautičkog turizma Podsolarsko na najmanje 400 vezova. U odredbama za luku nautičkog turizma treba navesti susjedstvo velike zone rekreacije – uređene plaže.

18. Instalacije marikulture osim neprikladnog estetskog dojma ograničenje su u korištenju akvatorija. To se osobito odnosi na dijelove koji su u neposrednom dodiru s urbanim prostorom. Marikulturu pomaknuti dublje prema mostu do nove zapadne granice građevinskog područja.

19. Neizgrađeni prostor između stambenih naselja i brze ceste/zaobilaznica planirati kao zaštitno zelenilo.

20. Dio današnje teretne luke koji je smješten na prostoru ex Šipad prenamijeniti u zonu mješovite namjene s težištem na turizmu. Odredbama plana razvoj usmjeriti tako da se današnja teretna luka (Dobrika) oslobodi rasutog tereta u korist vrijednijih roba. Potrebno je cjelokupnu industrijsku luku od gata Vrulje do uvale Vrnaža prenamijeniti u zonu mješovite namjene s težištem na turizmu.

21. Radi mogućnosti smještaja automobila u više podzemnih etaža, a u ime oslobađanja parternog prostora za što više „zelenog“, razlikovati kis za podzemni dio i kis za nadzemni dio.

22. U tekstualni i grafički dio plana obavezno uvrstiti shematsku naznaku novog križanja (ulaza u grad) riješenog kao rotor i/ili denivelirano križanje sa shematskim prikazom (npr. isprekidanom linijom) nove glavne gradske ulice od istog pa trasom sa „morske“

strane podnožja Smričnjaka preko zone TEF te u nastavku u obliku „panoramske ulice“ od TEF – a rubno uz zonu Crnice (kroz naselje ili obalnim dijelom) do ulaza u planirani tunel na postojećem pokosu kod Sv. Nediljice te dalje ispod Ulice I. Zaninovića i nove garaže kod/ispod vatrogasnog doma sa izlazom na Ulicu kralja Zvonimira na potezu kamenog potpornog zida nasuprot vodovoda sve sa ciljem konačnog rješavanja problema primjerenog i reprezentativnog zapadnog ulaza u grad Šibenik.

23. Granicu građevinskog područja nužno proširiti do novog zapadnog ulaza u Šibenik, nasuprot Autocentra Aleksić. Kompenzacija za širenje građevinskog područja je smanjenje građevinskog područja u Zblaću, Ražinama i uz pročistač. Osim prije navedenog granicu građevinskog područja nužno proširiti do novog zapadnog ulaza u Šibenik, nasuprot Auto centra Aleksić.

24. Nužno je proširenje ŠRC „Banj“ do LNT TEF u dijelu mora do prirodne litice.

25. Od Odluke o izradi IV Izmjena i dopuna PPPUG Šibenika prošlo je gotovo dvije godine. U međuvremenu sustav prostornog uređenja doživio je znatne promjene, osobito, Zakon o prostornom uređenju kojim je znatan broj rigidnih zahtjeva iz ranijeg Zakona brisan. Iz Odluke o izradi plana ne čini se da ima urgentnih zahtjeva koji zahtijevaju hitnu izmjenu postojećeg plana pa bi bilo praktičnije i vrjednije da se Odluka o izradi plana ažurira i da se pozove na novi Zakon o prostornom uređenju. Tako bi se mogla primijeniti neka rješenja na koje upućuje Zakon a koja nisu u suprotnosti s planom šireg područja. Od osobite bi koristi bilo uvođenje kategorije „neizgrađeno – uređeno“ kojom bi se omogućila gradnja u područjima za koje novi Zakon zahtijeva Urbanistički plan uređenja. Ovako se čini da se radi o formalnostima kojima se bitno ne doprinosi unapređenju stanja.

26. Ne može se razabrati na temelju kakvih je kriterija i podloga utvrđen bonitet poljoprivrednih površina.

27. Jednako, ne može se razabrati na temelju kakvih su kriterija i podloga definirana područja pod šumama.

28. U prijedlogu plana ucrtano je nekoliko planiranih cesta koje se pojavljuju kao ideje po prvi puta. Nije jasno na temelju kakvih je prethodnih istraživanja, terenskih provjera, ocjene gospodarske potrebe i gospodarskih efekata to učinjeno. U istome planu napravljen je veliki napor da se dimenzioniraju potrebe za kupališnim površinama. Tematika cesta zahtijevala bi barem isto toliko napora. Izgrađena cesta Podi – Dubrava označena je kao planirana – popraviti.

29. Nepraktično je i netočno označavati današnji kamenolom Vukovac oznakom industrijske zone kad se radi o živoj eksploataciji mineralne sirovine koja će se, prema koncesijskom odobrenju eksploatirati još barem 15 do 20 godina. Zamisao da će se tu ostvarivati industrijska djelatnost preuranjena je i nepotrebna.

30. Popraviti zonu Tn1 u Mandalini – sve je crveno bez „džepa“ na istočnoj strani.

31. Označiti GP za zonu Borovica na otoku Zlarinu u granicama današnje izgrađenosti.

32. Za raspravu je da li je oportuno, usprkos činjenicama, i dalje prostor na kojem je izgrađen „Dalmare“ i prostor koji se oslobađa razgradnjom elektrolize označavati kao industrijsku zonu. To upućuje na to da je nakon elektrolize na tom prostoru moguće osnovati novi industrijski pogon – što je u neskladu s ciljevima

	<p>prostornog razvoja.</p> <p>33. Predlaže se brisanje turističke zone na Zlarinu. To je zona koja je zamišljena još 1968. godine ali i nakon više od 45 godina nije realizirana. To upućuje na to da ju je bespredmetno stalno ponavljati. S druge strane, upitan je i njezin položaj u krajoliku.</p> <p>34. Potrebno je revidirati obuhvat zaštićenog dijela naselja Zlarin. Današnji obuhvat je ekstenzivan i obuhvaća dijelove naselja koji to nikako ne zahtijevaju.</p> <p>35. Odredbe za izgradnju u građevinskom području naselja su često u suprotnosti same sa sobom npr. definicija višestambene izgradnje, etaža, obračun kis i kig, potrebno je uskladiti sa Zakonom i PPŽ-om.</p> <p>36. Važan prigovor u postupku javne rasprave može se izreći tehničkom nedostatku predstavljenog materijala. Naime s obzirom da su ovo IV Izmjene i dopune PPUG Šibenika a nije priložen materijal pročišćenog teksta koji bi interpolirao ove izmjene i upućenom je teško sve dovesti u vezu. Ovaj bi nedostatak bio dovoljan da se ponovi javna rasprava i da se predstavi prohodan materijal iz kojeg će se, bez iznimnih napora, moći razumjeti predstavljeno.</p> <p>37. Bilo bi potrebno napraviti novu preglednu kartu građevinskih područja (postojeća je vrlo teška za snalaženje).</p>
<p><b>ODGOVOR:</b></p>	<p><b>Prihvaća se djelomično.</b></p> <p><b>Ad.1. Ne prihvaća se.</b> Prijedlog Plana je usklađen s PP ŠKŽ i ZPU.</p> <p><b>Ad.2. Ne prihvaća se.</b> Neutemeljena je tvrdnja da je tehnički nemoguća gradnja na granici. To bi značilo da nije moguća gradnja ni poluugrađenih građevina.</p> <p><b>Ad.3. Ne prihvaća se.</b> Sva područja planirana za gradnju trebaju imati planom određena uvjete gradnje, a nadležnost konzervatora je da te opće uvjete usklade s uvjetima zaštite.</p> <p><b>Ad.4. Prihvaća se.</b></p> <p><b>Ad.5. Djelomično se prihvaća.</b> Ne prihvaća se zahtjev da se omogući povećanje volumena bunkera i građevina u Minerskoj. Navedene građevine nastale su iz posebnih vojnih potreba koje danas ne više egzistiraju, a ne kao rezultat planiranja gradnje u krajobrazno vrijednim dijelovima prostora. Prijedlogom Plana prihvaćeni su kao činjenica u prostoru te je omogućeno njihovo zadržavanje i prenamjena u javne sadržaje. Ugostiteljsko turistička namjena odnosila se na mogućnost smještaja različitih ugostiteljskih sadržaja te da ne bi bilo dvojbe briše se riječ „turistička“ premda pojam ugostiteljsko turistička namjena ne znači da se planiraju turistički kapaciteti.</p> <p><b>Ad.6. Ne prihvaća se.</b> Radi se o prostoru uz samu obalnu crtu i sadržaja u funkciji plaže koji, obzirom na već sada nedostatne površine plaža, ne treba ih dodatno smanjivati. Izraz lokalne osobitosti u arhitekturi nije uvjetovan veličinom građevine.</p> <p><b>Ad.7. Ne prihvaća se.</b> Nije jasno određeno na što se odnosi primjedba. Da li se traži povećanje ili smanjenje određenih prostornih standarda.</p> <p><b>Ad.8. Prihvaća se.</b></p> <p><b>Ad.9. Ne prihvaća se.</b> Širina pristupnog puta određena je u odnosu na očekivani intenzitet prometa, odnosno broj korisnika.</p>

**Ad.10. Djelomično se prihvaća.**

Članak se dopunjuje kako bi se nedvojbeno odredilo na koji se prostor odnosi i nema potrebe za grafičkim određenjem.

**Ad.11. Ne prihvaća se.**

Ne postoji obveza posebnog iskazivanja prometnica u prikazu građevinskih područja.

**Ad.12. Prihvaća se.****Ad.13. Ne prihvaća se.**

Pojas od 20m koji je određen Prijedlogom (članak 5.) minimalna je veličina kako bi se osigurale javne površine uz obalnu crtu i smatramo da nije potrebno smanjivanje.

**Ad.14. Ne prihvaća se.**

Navedene prometne građevine obveza su iz PP ŠKŽ odnosno Programa prostornog uređenja RH te nije moguće njihovo izostavljanje iz Plana.

**Ad.15. Ne prihvaća se.**

Zahtjev je sadržan u Planu.

**Ad.16. Ne prihvaća se.**

Postojeći broj stanovnika i trend kretanja broja stanovnika u ovom trenutku ne opravdavaju zahtjev za proširenjem građevinskih područja pogotovo kad se zahtjev sagledava u odnosu na postotak izgrađenog dijela građevinskog područja.

**Ad.17. Ne prihvaća se.**

Nije u skladu s PPŠKŽ.

**Ad.18. Ne prihvaća se.**

Nije u skladu s PPŠKŽ.

**Ad.19. Ne prihvaća se.**

U zahtjevu nije određeno na koja se područja odnosi.

Prijedlogom Plana u pravilu su područja koja se navode tako i određivana. Ukoliko se zahtjev odnosi na područje uz sv. Maru zahtjev nije u skladu s PPŠKŽ kojim je to područje određeno kao područje za razvoj naselja.

**Ad.20. Ne prihvaća se.**

Nije predmet plana. Navedeno područje određeno je kao građevinsko područje unutar obuhvata GUP-a grada Šibenika i detaljno razgraničenje namjena, sukladno zakonu o prostornom uređenju, utvrdit će se u GUP-u grada Šibenika.

**Ad.21. Prihvaća se.****Ad.22. Prihvaća se djelomično.**

Plan se dopunjuje planiranim čvorom Njivice i planiranom cestom od čvora Njivice do TEF-a. Ostali dio zahtjeva je detaljno planiranje što nije predmet Plana.

**Ad.23. Ne prihvaća se.**

Postojeći broj stanovnika i trend kretanja broja stanovnika u ovom trenutku ne opravdavaju zahtjev za proširenjem građevinskih područja pogotovo kad se zahtjev sagledava u odnosu na postotak izgrađenog dijela građevinskog područja.

**Ad.24. Prihvaća se djelomično.**

Područje na koje se zahtjev odnosi nalazi se unutar područja GUP-a grada Šibenika, u području bivšeg TEF-a za koji još nisu donesena strateška opredjeljenja o detaljnoj namjeni, načinu i vrsti izgradnje pa bi prihvaćanje zahtjeva moglo predstavljati određena ograničenja. Ukoliko bi se u budućnosti zahtjev pokazao opravdanim u odredbe za provođenje dodaje se odredba kojom se omogućuje u detaljnijoj prostorno planskoj dokumentaciji planiranje i drugih uređenih plaža u građevinskim područjima.

**Ad.25. Ne prihvaća se.**



	<p>Prijedlogom plana izvršena je detaljna analiza građevinskih područja i samo za područja koja su utvrđena kao neizgrađena i neuređena određena je obveza izrade urbanističkog plana.</p> <p><b>Ad.26. i 27. Prihvaća se djelomično.</b> Na žalost ne postoje egzaktni podaci o poljoprivrednim i šumskim površinama. Obzirom da su za izradu ovih izmjena i dopuna na raspolaganju nove podloge u mjerilu 1:25000 to će se podaci o područjima obraslim šumama korigirati prema podacima iz podloga. planom prvenstveno određeni uvjeti za gradnju, a to nisu poljoprivredne i šumske površine.</p> <p><b>Ad.28. Ne prihvaća se.</b> Prijedlogom plana planirane su prometnice za koje je analizom korištenja i organizacije prostora utvrđeno da nedostaju. Što se tiče ceste Podi – Dubrava, ako se pažljivo pogleda Prijedlog plana vidljivo je da je na mjestu postojeće prometnice planirana prometnica većeg prometnog standarda koja dijelom koristi postojeću trasu.</p> <p><b>Ad.29. Ne prihvaća se.</b> Kamenolom Vukovac smješten je izrazito nepovoljno u odnosu na područje stanovanja te je radi zaštite prostora, odnosno da se ne bi, kao što je to bilo prije utvrđivanja ovog prostora kao gospodarske zone (ne industrijske), ponovo produžila eksploatacija.</p> <p><b>Ad.30. Ne prihvaća se.</b> Zona je usklađena i s detaljnijim dokumentima koji su na snazi (GUP-om grada Šibenika i Urbanističkim planom zone Mandalina-Kulina-SGGŠ 3/2013)</p> <p><b>Ad.31. Ne prihvaća se.</b> Radi se o napuštenom području, a obzirom na veličinu i izgrađenost građevinskog područja naselja Zlarin, nema opravdanja za proširivanje građevinskog područja.</p> <p><b>Ad.32. Ne prihvaća se.</b> PPUG Šibenik nije planirana industrijska zona nego gospodarska namjena u kojoj je moguć smještaj proizvodnih, poslovnih, uslužnih, servisnih i sličnih sadržaja. Nije jasno koji su to ciljevi prostornog razvoja kojima se ne planira razvoj gospodarstva.</p> <p><b>Ad.33. Ne prihvaća se.</b> Navedena zona planirana je kao izdvojena ugostiteljsko turistička zona u prostornom planu Šibensko kninske županije te sukladno ZPU (NN 153/13) obvezatna je za PPUG.</p> <p><b>Ad.34. Ne prihvaća se.</b> Utvrđivanje područja obuhvata kulturnih dobara nije u nadležnosti prostornih planova.</p> <p><b>Ad.35. Ne prihvaća se.</b> Tvrdnja je neutemeljena.</p> <p><b>Ad.36. Ne prihvaća se.</b> Prijedlog ID PPUG Šibenik za Javnu raspravu izrađen je u skladu sa Zakonom o prostornom uređenju i gradnji (NN 76/07, 38/09, 55/11, 90/11, 50/12) odnosno Zakonom o prostornom uređenju (NN 153/13) i Pravilnikom o sadržaju, mjerilima kartografskih prikaza, obveznim prostornim pokazateljima i standardu elaborata prostornih planova (NN 106/98, 39/04, 45/04, 163/04) kojima nije propisana obveza izrade pročišćenog teksta u Javnoj raspravi te je stoga potpuno neutemeljena tvrdnja da je to dovoljan razlog za ponovljenu javnu raspravu.</p> <p><b>Ad.37. Ne prihvaća se.</b> Pregledna karta izrađena je kao pregledna shema koja prikazuje</p>
--	---

		položaj sekcija/karata a prikazana je na podlozi s konturama kopna i mora i podjelom na naselja što je dovoljno za snalaženje.
Interna oznaka <b>55 (212)</b>	<b>PODNOŠITELJ:</b>	Ante Juras (u ime grupe građana) Dubrava, Jursi 25 k.č.br. 2014/2, 2019/1, 2027/2, 2149/1, 2149/2, 2150/1, 2150/3, 2151/2, 2152/1, 2154/2, 2155/1, 2156/1, 2196/2, 2197/1, 2197/2, 2197/3, 2198/2, 2198/3, 2199/1, 2199/3, 2201/1, 2202/1, 2389/1, 2389/2, 2389/3, 2390, 2399/1, 2399/2, 2402/1 i 2402/2, k.o. Dubrava
	<b>ZAHTJEV:</b>	Prenamjena čestica u građevinsko zemljište.
	<b>ODGOVOR:</b>	<b>Ne prihvaća se.</b> Radi se o zahtjevu za utvrđivanje građevinskog područja na prostoru na kojem su postojeći dalekovodi te o zahtjevu za utvrđivanje građevinskog područja izdvojenog od postojećih i planiranih građevinskih područja. Iz navedenih razloga nema opravdanja budući da postoje velike rezerve neizgrađenih građevinskih područja.
Interna oznaka <b>56 (213)</b>	<b>PODNOŠITELJ:</b>	Miro Jurić Obala Španja Roka 26, Brodarica, 22000 Šibenik k.č.br. 2860/71, k.o. Donje Polje
	<b>ZAHTJEV:</b>	Prenamjena ostatka k.č. u građevinsko zemljište.
	<b>ODGOVOR:</b>	<b>Ne prihvaća se.</b> Prema PPUG Šibenik ID4 dio čestice dostatan za građenje je unutar građevinskog područja naselja. Na tome području na snazi je plan UPU Brodarica na što se primjedba i odnosi i čijim bi se izmjenama moglo udovoljiti zahtjevu iz ove primjedbe.
Interna oznaka <b>57(215)</b>	<b>PODNOŠITELJ:</b>	Viktor Grgas Grando, Zablaće, Obala palih boraca 120 Ive Grgas Grando, HR Kristijan Grgas Grando, HR Marija Grgas Grando, HR Danica Grgas Grando, HR Grgas Grando Antonietta, USA Grgas Grando Marija, USA Silva Russell, USA Grgas Grando Ivo, USA Goranka Nerlović, HR Jadranka Andrić, HR Jukić Marijo, HR Daniela Grgas, IT Roberto Grgas, IT Đuro Grgas, HR Tonka Marčić, HR Ratko Ležaja, HR Dinka Ljubić, HR Mira Rosini, USA Grgas Jadranka, USA Anica Antolos, HR k.č.br. 3704/1, 3704/2, 3705, 3705, 3706, 3707/1, 3708/1, 3780/2, 3780/1, 3780/2, 3784, 3791, k.o. Donje Polje
	<b>ZAHTJEV:</b>	Traže da navedene čestice ostanu u građevinskom području naselja.
	<b>ODGOVOR:</b>	<b>Prihvaća se.</b>

Interna oznaka <b>58(216)</b>	PODNOŠITELJ:	Ljijana Antić-Galović Trg Andrije Hebranga 11/D, Šibenik Popis k.č. bit će dostavljen naknadno dostavljene - k.č.1388 k.o. Zlarin, k.č. 7094 k.o. Zlarin
	ZAHTJEV:	Prenamjena sljedećih područja u građevinsko zemljište: otok Zlarin: predio Marin, Strana, Rupica, Borovica, Punta Oštrice, Lokvica, Laz, Klapavica; Zablaće - Donje Polje – predio Škar – parcele od uvala Škar; Srima – predio uz kanal Sv. Ante (nazivan Sučenica i Škrile).
	<b>ODGOVOR:</b>	<b>Ne prihvaća se.</b> Dostavljene su samo čestice za k.o. Zlarin - Imajući u vidu da je samo 52,09% građevinskog područja naselja Zlarin izgrađeno, a čestica je smještena uz potpuno neizgrađeno područje, nije prihvatljivo proširenje građevinskog područja naselja. Za ostala područja nisu dostavljene čestice pa se nezna točno na što se odnosi zahtjev.
Interna oznaka <b>59 (217)</b>	PODNOŠITELJ:	CHR Eko-projekt d.o.o. Slobodana Macura 27, 22000 Šibenik po: Zajednički odvjetnički ured Baica Fra Jerolima Milete 10, 22000 Šibenik
	ZAHTJEV:	1. Proširiti građevinsko područje u zoni Zablaće – Male Soline prema skici u privitku. 2. Za potrebe područja Mala Solina definirati odredbe kojim se omogućuju uređivanje obale (i plaže) obzirom da vodena površina graniči s građevinskim područjem. 3. U odredbama sukladno čl. 177. st. 33 PPŽŠK omogućiti „Privez u funkciji gospodarskih djelatnosti unutar građevinskog područja naselja i to na način da se ne ugrožavaju druge planirane namjene prostora.“ na području Zablaća, a osobito na vodenim površinama iz čl. 4 st. 10 prijedloga PPUG. 4. Detaljne uvjete građenja i lokacije određivati detaljnijom prostornom dokumentacijom, odnosno UPU-om.
	<b>ODGOVOR:</b>	<b>Ad.1 Ne prihvaća se.</b> Postojeći broj stanovnika i trend kretanja broja stanovnika u ovom trenutku ne opravdavaju zahtjev za proširenjem građevinskih područja pogotovo kad se zahtjev sagledava u odnosu na postotak izgrađenog dijela građevinskog područja. <b>Ad.2. Ne prihvaća se.</b> Zahtjev je sadržan u Planu. Uređivanje obale moguće je u građevinskim područjima pa tako i u području uz Malu Solinu. <b>Ad.3. Ne prihvaća se.</b> <b>Ad.4. Ne prihvaća se.</b> Zahtjev je već sadržan u Planu.
Interna oznaka <b>60 (218)</b>	PODNOŠITELJ:	Srećko Tabulov Štrelov Hektorovićeve 14, 21000 Split k.č.br. 1584, k.o. Zlarin
	ZAHTJEV:	Uvrštenje čestice unutar granica neizgrađenog dijela građevinskog područja naselja otoka Zlarina.
	<b>ODGOVOR:</b>	<b>Ne prihvaća se.</b> Imajući u vidu da je samo 52,09% građevinskog područja naselja Zlarin izgrađeno, a čestica je smještena uz potpuno neizgrađeno područje, nije prihvatljivo proširenje građevinskog područja naselja.

Interna oznaka <b>61</b> (219)	PODNOŠITELJ:	Marijana Baldić Put Doca 1, 22232 Zlarin k.č.br. 7111, 7113 i 7118/1, k.o. Zlarin
	ZAHTJEV:	Traži se uvrštavanje k.č.br. 7111, 7113 i 7118/1, k.o. Zlarin ili barem k.č.br. 7111, k.o. Zlarin uvrstiti u građevinsko područje.
	<b>ODGOVOR:</b>	<b>Ne prihvaća se.</b> Dio k.č.br. 7111, k.o. Zlarin, koji je već uvršten u građevinsko područje, neizgrađen je i dovoljan je za gradnju (cca 500m <sup>2</sup> ). Imajući u vidu da je samo 52,09% građevinskog područja naselja Zlarin izgrađeno, nije prihvatljivo proširenje građevinskog područja naselja.
Interna oznaka <b>62</b> (220)	PODNOŠITELJ:	Zdravko Cvitan Marina Držića 21, 21000 Split k.č.br. 1984/35, k.o. Zaton-Raslina
	ZAHTJEV:	Prenamjena cijele k.č. u građevinsko područje ili proširenje dijela koji se nalazi u građevinskom području kako bi bila moguća gradnja.
	<b>ODGOVOR:</b>	<b>Prihvaća se.</b>
Interna oznaka <b>63</b> (221)  Isto kao 9	PODNOŠITELJ:	Igor Novaković Split, Sukoišanska 13 k.č.br. 3675/6, 3758/6, 3675/30, 3760/1 i 3789/27, k.o. Donje Polje (Mirjana Novaković) k.č.br. 3675/6, 3758/6, 3675/31, 3763/1 i 3789/4, k.o. Donje Polje (Matea Matijević) k.č.br. 3675/6, 3758/6, 3675/29, 3758/4 i 3789/28, k.o. Donje Polje (Radmila Matijević) k.č.br. 3675/6, 3758/6, 3675/27, 3758/1 i 3789/30, k.o. Donje Polje (Dragan Matijević)
	ZAHTJEV:	Prenamjena zemljišta u zonu individualne stambene izgradnje s turističkim kapacitetima u građevnom području.
	<b>ODGOVOR:</b>	<b>Prihvaća se.</b>
Interna oznaka <b>64</b> (222)	PODNOŠITELJ:	Vesna Maštruko (rođ. Slavica) Obala kneza Branimira 4H, 23000 Zadar k.č.br. 63/1 i 63/3, k.o. Lozovac
	ZAHTJEV:	Prenamjena čestica u građevinsko zemljište.
	<b>ODGOVOR:</b>	<b>Prihvaća se.</b>
Interna oznaka <b>65</b> (223)	PODNOŠITELJ:	Šime Šupe Josipa Bana Jelačića 58, 22000 Šibenik k.č.br. 898, 900, 1471 i 1480, k.o. Šibenik
	ZAHTJEV:	Prenamjena zemljišta radi mogućnosti uzgoja poljoprivrednih kultura (masline, vinova loza) te razvoja turizma (agroturizma) uz minimalnu izgrađenost (2%) za turizam.
	<b>ODGOVOR:</b>	<b>Djelomično se prihvaća</b> Korigira se područje šuma prema stvarnom stanju. Ne prihvaća se zahtjev za utvrđivanjem građevinskog područja za čestice k.č. 898, 900, 1471 i 1480 k.o. Šibenik. Sukladno Zakonu o prostornom uređenju izvan građevinskog područja može se planirati izgradnja stambenih i pomoćnih građevina za vlastite (osobne) potrebe na građevnim česticama od 20 ha i više i za potrebe seoskog turizma na građevnim česticama $\geq 2$ ha.
Interna oznaka <b>66</b> (224)  Isto kao 68	PODNOŠITELJ:	Mirjana i Ivo Posavec I. Gundulića 34, Mihovljan, Čakovec k.č.br. 678, k.o. Zlarin
	ZAHTJEV:	Prenamjena čestice (na kojoj se nalazi legalizirana građevina) u građevinsko zemljište.
	<b>ODGOVOR:</b>	<b>Prihvaća se.</b>

Interna oznaka <b>67</b> (225)	PODNOŠITELJ:	Aktis projekt d.o.o. za projektiranje, nadzor i građenje Jakov Ahel, direktor Istarska 42, 10000 Zagreb
	ZAHTJEV:	1. Proširiti građevinsko područje u zoni Zablaće – Male Soline prema skici u pravitku. 2. Za potrebe područja Mala Solina definirati odredbe kojima se omogućuju uređivanje obale (i plaže) obzirom da vodena površina graniči s građevinskim područjem. 3. U odredbama sukladno čl. 177 st. 33 PPŽŠK omogućiti „Privez u funkciji gospodarskih djelatnosti unutar građevinskog područja naselja i to na način da se ne ugrožavaju druge planirane namjene prostora.“ na području Zablaća, a osobito na vodenim površinama iz čl. 4 st. 10 prijedloga PPUG. 4. Detaljne uvjete građenja i lokacije određivati detaljnijom prostornom dokumentacijom, odnosno UPU-om.
	ODGOVOR:	<b>Ad.1 Ne prihvaća se.</b> Postojeći broj stanovnika i trend kretanja broja stanovnika u ovom trenutku ne opravdavaju zahtjev za proširenjem građevinskih područja pogotovo kad se zahtjev sagledava u odnosu na postotak izgrađenog dijela građevinskog područja. <b>Ad.2. Ne prihvaća se.</b> Zahtjev je sadržan u Planu. Uređivanje obale moguće je u građevinskim područjima pa tako i u području uz Malu Solinu. <b>Ad.3. Ne prihvaća se.</b> <b>Ad.4. Ne prihvaća se.</b> (Zahtjev je već sadržan u Planu.)
Interna oznaka <b>68</b> (229) Isto kao 67	PODNOŠITELJ:	Mirjana i Ivo Posavec I. Gundulića 34, Mihovljan, Čakovec k.č.br. 678, k.o. Zlarin
	ZAHTJEV:	Prenamjena čestice (na kojoj se nalazi legalizirana građevina) u građevinsko zemljište.
	ODGOVOR:	<b>Prihvaća se.</b>
Interna oznaka <b>69</b> (232)	PODNOŠITELJ:	Dušica Buneta Pur Reškovih 5, 22232 Zlarin k.č.br. 6453/1, k.o. Zlarin
	ZAHTJEV:	Prenamjena čestice u građevinsko zemljište.
	ODGOVOR:	<b>Nije predmet ovog Plana.</b> Primjedba se odnosi na UPU Zlarin.

#### PRIMJEDBE IZ KNJIGE PRIMJEDBI:

Interna oznaka <b>KP1</b> (232)	PODNOŠITELJ:	MO Vrsno Vrsno
	ZAHTJEV:	Proširenje građevinskog područja naselja Vrsno.
	ODGOVOR:	<b>Prihvaća se djelomično.</b> Građevinsko područje proširuje se na kontaktne parcele uz postojeće građevinsko područje.

**PRIMJEDBE STIGLE NAKON ROKA:**

Interna oznaka <b>70</b> (246)	PODNOŠITELJ:	Boris Guberina, Nehajska 22, Zagreb
	ZAHTJEV:	Izmjene i dopune Urbanističkog plana Zlarina
	ODGOVOR:	<b>Primjedba se ne razmatra jer je stigla nakon roka.</b>
Interna oznaka <b>71</b> (249)	PODNOŠITELJ:	Gracin Marija, Put Rokića 24, k.č.br. 2902/4, k.o. Donje Polje
	ZAHTJEV:	Prenamjena čestice u građevinsko zemljište.
	ODGOVOR:	<b>Primjedba se ne razmatra jer je stigla nakon roka.</b>
Interna oznaka <b>72</b> (252)	PODNOŠITELJ:	Ivan Bartulović, Josipa Kozarca 1, 32257 Drenovci k.č.br. 1530/1, k.o. Dubrava
	ZAHTJEV:	Prenamjena čestice u građevinsko zemljište.
	ODGOVOR:	<b>Primjedba se ne razmatra jer je stigla nakon roka.</b>
Interna oznaka <b>73</b>	PODNOŠITELJ:	Miroslav Ivaniš, Trg 22.lipnja 4F, 44000 Sisak k.č.br. 3456/21 i 3456/22, k.o. Donje Polje
	ZAHTJEV:	Traže vraćanje u građevinsko područje naselja.
	ODGOVOR:	<b>Primjedba se ne razmatra jer je stigla nakon roka.</b>
Interna oznaka <b>74</b> (255)	PODNOŠITELJ:	Zvezdana Ljuba-Uhlik, Zagreb k.č.br. 3456/19 i 3456/20, k.o. Donje Polje
	ZAHTJEV:	Traži se prenamjena područja unutar GUP-a grada Šibenika
	ODGOVOR:	<b>Primjedba se ne razmatra jer je stigla nakon roka.</b>

1. Kartografski prikaz Korištenje i namjena površina iz Prijedloga plana za javnu raspravu u mjerilu 1:25.000 s brojem i položajem primjedbi

REPUBLIKA HRVATSKA  
ŠIBENSKO KNINSKA ŽUPANIJA  
GRAD ŠIBENIK

Upravni odjel za prostorno planiranje i zaštitu okoliša

Sukladno članku 91. Zakona o prostornom uređenju i gradnji (Narodne Novine, br. 76/07, 38/09, 55/11, 90/11, 50/12 i 55/12) nositelj izrade prostornog plana – Upravni odjel za prostorno planiranje i zaštitu okoliša grada Šibenika (u nastavku: nositelj izrade Plana) pripremio je uz sudjelovanje odgovornog voditelja stručnog izrađivača prostornog plana, tvrtke Urbing d.o.o. iz Zagreba (u nastavku: stručni izrađivač Plana)

**IZVJEŠĆE O PONOVNOJ JAVNOJ  
RASPRAVI  
O PRIJEDLOGU  
IV. IZMJENA I DOPUNA  
PROSTORNOG PLANA UREĐENJA  
GRADA ŠIBENIKA**

slijedećeg sadržaja:

KNJIGA 1.

1. Uvod
2. Evidencija postupka
3. Primjedbe
4. Obrazloženje prihvatanja/neprihvatanja primjedbi
5. Kartografski prilozi

KNJIGA 2.

Primjedbe zaprimljene od tijela i osoba određenih posebnim propisima koja su dala zahtjeve za izradu prostornog plana

Primjedbe zaprimljene u urudžbeni zapisnik

Primjedbe upisane u Knjigu primjedbi

Zagreb – Šibenik, veljača 2015.



## 1. UVOD

**Gradonačelnik Grada Šibenika** svojim Zaključkom (KLASA: 350-01/12-01/53, URBROJ: 2182/01-04-14-104) utvrdio je **dana 29. prosinca 2014. godine Prijedlog IV. Izmjena i dopuna Prostornog plana uređenja Grada Šibenika**, te ga je uputio na ponovnu javnu raspravu **od 12. siječnja 2015. godine do uključivo 26. siječnja 2015. godine**, a sve sukladno članku 84. Zakona o prostornom uređenju i gradnji (NN br. 76/07, 38/09, 55/11, 9011, 50/12 i 55/12), a na osnovu nacрта Prijedloga plana i Izvješća o prethodnoj raspravi (preslika u nastavku).

**Prijedlog IV. Izmjena i dopuna Prostornog plana uređenja Grada Šibenika** bio je izložen na ponovnom javnom uvidu, u Upravnom odjelu za prostorno planiranje i zaštitu okoliša Grada Šibenika, Trg palih branitelja Domovinskog rata br 1/III od **12. siječnja 2015. godine do uključivo 26. siječnja 2015. godine**.

Javno izlaganje **Prijedloga IV. Izmjena i dopuna Prostornog plana uređenja Grada Šibenika**, održano je **16. siječnja 2015. godine u 12,00 sati u Gradskoj vijećnici Grada Šibenika, Trg Republike Hrvatske 3, Šibenik**.

Pisana očitovanja, prijedlozi i primjedbe na **Prijedlog IV. Izmjena i dopuna Prostornog plana uređenja Grada Šibenika** mogla su se dostavljati do **26. siječnja 2015. godine** na adresu: Upravni odjel za prostorno planiranje i zaštitu okoliša Grada Šibenika, 22 000 Šibenik, Trg palih branitelja Domovinskog rata 1. ili upisati u Knjigu primjedbi koja je bila izložena uz Prijedlog Plana.

Sukladno članku 86. ZPUG objavljene su obavijesti o javnoj raspravi II. Izmjena i dopuna PPUG Šibenik i to:

- na web stranicama Grada Šibenika,
- web stranicama Šibensko-kninske županije
- na web stranicama Ministarstva graditeljstva i prostornog uređenja i graditeljstva,
- u Slobodnoj Dalmaciji 02. siječnja 2015. godine (preslika u nastavku).

Sukladno članku 87. ZPUG Upravni odjel za prostorno planiranje i zaštitu okoliša Grada Šibenika dostavio je 29. prosinca 2014. godine posebnu obavijest o javnoj raspravi tijelima i osobama s posebnim ovlastima s pozivom na sudjelovanje u ponovnoj javnoj raspravi te za očitovanjem na Prijedlog IV. Izmjena i dopuna PPUG-a Šibenik (preslika u nastavku).

Nositelj izrade Plana prosljedio je stručnom izrađivaču Plana pristigla očitovanja, prijedloge i primjedbe (u nastavku: primjedbe) s Ponovne Javne rasprave na obradu. Po obradi navedenog materijala, stručni izrađivač je prosljedio nacrt Izvješća nositelju izrade Plana koji je nakon zajedničkog usuglašavanja utvrđen u obliku kako se prezentira u ovom elaboratu.

Stručni izrađivač:  
za Urbing Ljiljana Doležal, dia

za Nositelja izrade:

## 2. EVIDENCIJA POSTUPKA

### 2.1 Zaključak o utvrđivanju Prijedloga IV Izmjena i dopuna Prostornog plana uređenja Grada Šibenika za Ponovnu javnu raspravu



Na temelju članka 188. Stavak 1. Zakona o prostornom uređenju („Narodne novine“, broj 153/13) a u svezi članka 84. Zakona o prostornom uređenju i gradnji („Narodne novine“, broj 76/07, 38/09, 55/11, 90/11, 50/12, 55/12 i 80/13), Gradonačelnik Grada Šibenika donosi

#### **ZAKLJUČAK** **o utvrđivanju Prijedloga** **IV. Izmjena i dopuna Prostornog plana uređenja Grada Šibenik** **Za ponovnu javnu raspravu**

1. Utvrđuje se Prijedlog IV. Izmjena i dopuna Prostornog plana uređenja Grada Šibenika za ponovnu Javnu raspravu (u daljnjem tekstu: Plan)
2. Plan se sastoji od tekstualnog i grafičkog dijela te se prilaže ovom Zaključku kao njegov sastavni dio.
3. Javna rasprava o Planu trajat će 15 dana i to **od 12. do 26. siječnja 2015.**
4. Nositelj izrade - Upravni odjel za prostorno planiranje i zaštitu okoliša Grada Šibenika odrediti će mjesto, vrijeme i druge elemente u svezi javnog uvida i javne rasprave te objaviti javnu raspravu i dostaviti posebne obavijesti o javnoj raspravi u skladu s člancima 85. do 90. Zakona o prostornom uređenju i gradnji.
5. Izvješće o javnoj raspravi nositelj izrade dužan je podnijeti gradonačelniku u roku od 30 dana od proteka roka za davanje pisanih prijedloga i primjedbi.
6. Ovaj zaključak objavit će se na oglasnoj ploči Grada Šibenika te u "Službenom glasniku Grada Šibenika".

Gradonačelnik  
Željko Burić, dr.

Klasa: 350-01/12-01/53  
Urbroj: 2182/01-04-14-104  
Šibenik, 29. prosinca 2014.

## 2.2. Posebni poziv



REPUBLIKA HRVATSKA  
ŠIBENSKO-KNINSKA ŽUPANIJA



GRAD ŠIBENIK

Upravni odjel za prostorno planiranje  
i zaštitu okoliša

Klasa: 350-01/12-01/53  
Urbroj: 2182/01-04-14-106  
Šibenik, 29. prosinca 2014.

### POSEBNI POZIV

**Predmet:** Ponovna javna rasprava o Prijedlogu IV. Izmjena i dopuna Prostornog plana uređenja Grada Šibenika

Temeljem članka 188. stavak 1. Zakona o prostornom uređenju ("Narodne novine", broj 153/13) a u skladu sa člankom 87. Zakona o prostornom uređenju i gradnji ("Narodne novine", broj 76/07, 38/09, 55/11, 90/11, 50/12, 55/12 i 80/13) pozivate se na ponovnu javnu raspravu o:

#### **Prijedlogu IV. Izmjena i dopuna Prostornog plana uređenja Grada Šibenika**

Javno izlaganje će se održati:

- u Šibeniku
- dana 16. siječnja 2015. godine (petak)
- u prostorijama Gradske vijećnice (Trg Republike Hrvatske)
- s početkom u 12.00 sati.

Izrađivač plana će u usmenom izlaganju obrazložiti polazišta i ciljeve te koncepciju plana. Prijedlog plana će biti objavljen na službenim stranicama Grada Šibenika [www.sibenik.hr](http://www.sibenik.hr)

PROČELNICA  
Madlena Roša Dulibić, dipl. ing. arh.



Trg palih branitelja Domovinskog rata. br. 1; Telefon: 022/431-067; Fax: 022/431-025

**Pozivi za ponovnu javnu raspravu IV. Izmjene i dopune PPUG-a 29. prosinca 2014.**

**MINISTARSTVO POLJOPRIVREDE**

Uprava gospodarenja vodama  
Ulica grada Vukovara  
10 000 **Zagreb**

**MINISTARSTVO POLJOPRIVREDE**

Uprava za šume  
Trg kralja Petra Krešimira IV 1  
10 000 **Zagreb**

**MINISTARSTVO POLJOPRIVREDE**

Ulica grada Vukovara 78  
10 000 **Zagreb**

**MINISTARSTVO OBRANE**

Uprava za materijalne resurse  
Sektor za nekretnine, graditeljstvo i zaštitu okoliša  
Sarajevska cesta br. 7 (objekt 7)  
10 000 **Zagreb**

**MINISTARSTVI ZAŠTITE OKOLIŠA I PRIRODE**

Uprava za zaštitu prirode  
Ulica Republike Austrije 14  
10 000 **Zagreb**

**MINISTARSTVO KULTURE**

Uprava za zaštitu kulturne baštine  
Konzervatorski odjel u Šibeniku  
Stube Jurija Čulinovića 1/3  
22 000 **Šibenik**

**MINISTARSTVO UNUTARNJIH POSLOVA**

Policijska uprava Šibensko-kninska  
Služba upravnih i inspekcijskih poslova  
Velimira Škorpika 5  
22 000 **Šibenik**

**MINISTARSTVO POMORSTVA, PROMETA I INFRASTRUKTURE**

Uprava pomorske i unutarnje plovidbe, brodarstva, luka i pomorskog dobra  
Prisavlje 14  
10 000 **Zagreb**

**DRŽAVNA UPRAVA ZA ZAŠTITU I SPAŠAVANJE**

Područni ured za zaštitu i spašavanje Šibenik  
Odjel za zaštitu i spašavanje  
Velimira Škorpika 5  
22 000 **Šibenik**

**HRVATSKA AGENCIJA ZA POŠTU I ELEKTRONIČKE KOMUNIKACIJE**  
Roberta Frangeša Mihanovića 9  
10 000 **Zagreb**

**JAVNA USTANOVA ZAVOD ZA PROSTORNO UREĐENJE  
ŠIBENSKO-KNINSKE ŽUPANIJE**  
Vladimira Nazora 1  
22 000 **Šibenik**

**ŠIBENSKO-KNINSKA ŽUPANIJA**  
Upravni odjel za zaštitu okoliša i komunalne poslove  
Trg Pavla Šubića I br.2  
22 000 **Šibenik**

**HRVATSKE CESTE d.o.o.**  
Ispostava Šibenik  
Velimira Škorpika 27  
22 000 **Šibenik**

**HRVATSKE VODE**  
Vodnogospodarski odjel za vodno područje  
dalmatinskih slivova  
Vukovarska 35  
21 000 **Split**

**HEP-DISTRIBUCIJA d.o.o.**  
Distribucijsko područje ELEKTA Šibenik  
Ante Šupuka 1  
22 000 **Šibenik**

**JKP“Vodovod i odvodnja“**  
Kralja Zvonimira 50  
22 000 **Šibenik**

**JU ZA UPRAVLJANJE ZAŠTIĆENIM PRIRODNIM A  
VRIJEDNOSTIM ŠIBENSKO-KNINSKE ŽUPANIJE**  
Prilaz tvornici 39/2  
22 000 **Šibenik**

**LUČKA UPRAVA U ŠIBENSKO-KNINSKOJ ŽUPANIJI**  
Draga 14  
22 000 **Šibenik**

**LUČKA KAPETANIJA ŠIBENIK**  
Obala dr. Franje Tuđmana 8  
22 000 **Šibenik**

**Gradska četvrt Vidici**

Mirko Radak  
Ive Družića 72  
22 000 Šibenik

**Gradska četvrt Zablache**

Zoran Grgas  
Obala palih boraca 80  
22 000 Šibenik

**Gradska četvrt Baldekin I**

Radimir Vujović  
Stjepana Radića 38  
22000 Šibenik

**Gradska četvrt Baldekin II**

Mr.sc.Tomislav Jurišić  
Velebitska 12  
22 000 Šibenik

**Gradska četvrt Baldekin III**

Krešimir Šakić  
Ivana Gundulića 20  
22 000 Šibenik

**Gradska četvrt Crnica**

Ante Rakić  
Kornatska 17  
22 000 Šibenik

**Gradska četvrt Građa**

Radimir Pletikosa  
7. kontinent17  
22 000 Šibenik

**Gradska četvrt Stari Grad**

Tonči Radnić  
Antuna Zorčića 4  
22 000 Šibenik

**Mjesni odbor Brnjica**

Joško Vuković  
Brnjica 19  
22 221 Lozovac Brnjica

**Mjesni odbor Krapanj**

Nikola Jurić  
Obala 2, br 16  
22 231 Krapanj

**Mjesni odbor Boraja**

Petar Knežević

Boraja 71

22 206 **Boraja**

**Mjesni odbor Brnjica**

Joško Vuković

**Mjesni odbor Brodarica**

Antonijo Gović

Bili Brig 52

22 010 **Brodarica**

**Mjesni odbor Danilo**

Mate Kljaić

Greda 53

22 205 **Perković**

**Mjesni odbor Danilo Biranj**

Ante Svračak

Cesta Šibenik-Perković 3

22 000 **Šibenik**

**Mjesni odbor danilo Kraljice**

Niko Mišura

Mišure 16

22 205 **Perković**

**Mjesni odbor Donje Polje**

Ivo Blaće

Spahija 7

22 000 **Šibenik**

**Mjesni odbor Dubrava kod Šibenika**

Tomo Grubišić

Grubišići 19

22 000 **Šibenik**

**Mjesni odbor Goriš**

Alen Labor

Goriš 68

22 221 **Lozovac**

**Mjesni odbor Grebaštica Donja**

Tomislav Mrdeža  
Grebaštica Donja 102  
22 010 **Grebaštica**

**Mjesni odbor Grebaštica Gornja**

Tome Bačelić  
Brnjača 49  
22 010 **Grebaštica**

**Mjesni odbor Jadrtovac**

Predrag Bumbak  
Obala Morinje 9  
22 010 **Jadrtovac**

**Mjesni odbor Kaprije**

Dinko Jelovčić  
Zapadna obala 116  
22 235 **Kaprije**

**Mjesni odbor Konjevrate**

Ivan Krić  
Krići Gornji 44  
22 221 **Konjevrate**

**Mjesni odbor Krapanj**

Povjerenik gradonačelnika Nikola Jurić

**Mjesni odbor Lepenica**

Ivica Mrdeža  
Mrdeže 16  
22 206 **Lepenica**

**Mjesni odbor Lozovac**

Zdenka Šupe  
Šupe 5  
22 221 **Lozovac**

**Mjesni odbor Perković**

Ivica Požar-Perković  
Perković selo 21  
22 205 **Perković**



**Mjesni odbor Mravnica**

Jakov Kundid

Mravnice 6

22 205 **Mravnica**

**Mjesni odbor Slivno**

Zlatko Erceg

Donji Ercezi 1

22 205 **Slivno**

**Mjesni odbor Podine**

Joso Vrčić

Vukičevići 24

22 206 **Podine**

**Mjesni odbor Raslina**

Ivan Rajić

Put Rajića 85

22 215 **Raslina**

**Mjesni odbor Sitni Donje**

Josip Škrapić

Nova 1/10

22 205 **Sitno Donje**

**Mjesni odbor Vrpolje**

Ivo Plenča

Vrpoljačka cesta 121

22 205 **Vrpolje**

**Mjesni odbor Vrsno**

Tomislav Budimir

Vrsno 47

22 206 **Boraja**

**Mjesni odbor Zaton**

Boris Dukić

Zatonskih žrtava 19

22 215 **Zaton**

**Mjesni odbor Zlarin**

Vladimir Buneta

Put Reškova 5

22 232 **Zlarin**

**Mjesni odbor Žaborić**

Krste Grandeš

Put Sike 6a

22 010 **Brodarica-Žaborić**

**Mjesni odbor Žirje**

Željko Šižgorić

Ulica III br. 9

22 236 **Žirje**

Popis gradova i općina koje graniče s Gradom Šibenikom:

1

**GRAD VODICE**

Ive Čače 8  
22 211 Vodice

2

**GRAD SKRADIN**

Trg Male Gospe 3  
22 222 Skradin

3

**OPĆINA BILICE**

Bosuć 3  
22 000 Bilice

4

**GRAD DRNIŠ**

Trg kralja Tomislava 1  
22 320 Drniš

5

**OPĆINA UNEŠIĆ**

Dr. Franje Tuđmana 40  
22 323 Unešić

6

**OPĆINA PRIMOŠTEN**

Svetog Josipa 7  
22 202 Primošten

7

**OPĆINA TISNO**

Uska ulica 1  
22 240 Tisno

8

**OPĆINA PRIMORSKI DOLAC**

Primorski Dolac bb  
21 227 Primorski Dolac

9

**OPĆINA PRGOMET**

Prgomet bb  
21 201 Prgomet

10

**OPĆINA SEGET**

Hrvatskih žrtava bb  
21 218 Seget

11

**OPĆINA MARINA**

Ante Rudana 47  
21 222 Marina

12

**OPĆINA MURTER**

Butina 2  
22 243 Murter

## 2.3. Objava ponovne javne rasprave



ŠIBENSKO-KNINSKA ŽUPANIJA



**GRAD ŠIBENIK**

Upravni odjel za prostorno planiranje i  
zaštitu okoliša

KLASA :350-01/12-01/53  
URBROJ: 2182/01-04-14-105  
Šibenik, 29. prosinca 2014.

Na temelju članka 188. Stavak 1. Zakona o prostornom uređenju („Narodne novine“, broj 153/13) a u svezi članka 86. Zakona o prostornom uređenju i gradnji („Narodne novine“, broj 76/07, 38/09, 55/11, 90/11, 50/12, 55/12 i 80/13), Grad Šibenik, Upravni odjel za prostorno planiranje i zaštitu okoliša

objavljuje

### **PONOVNU JAVNU RASPRAVU o prijedlogu IV. Izmjena i dopuna Prostornog plana uređenja Grada Šibenika**

1. Ponovna javna rasprava o prijedlogu IV. izmjena i dopuna Prostornog plana uređenja Grada Šibenika trajat će od **12. do 26. siječnja 2015. godine.**
2. Prijedlog se može vidjeti u Upravnom odjelu za prostorno planiranje i zaštitu okoliša Grada Šibenika, Trg palih branitelja Domovinskog rata, br.1/III. kat (tel.022/431-067) svakog radnog dana od 9.00 do 14.00 sati.
3. U vrijeme trajanja Javnog uvida prijedlog IV. Izmjena i dopuna Prostornog plana uređenja Grada Šibenika bit će objavljen na službenim stranicama Grada Šibenika [www.sibenik.hr](http://www.sibenik.hr)
4. Javno izlaganje održat će se **16. siječnja (petak) 2015.** u Gradskoj vijećnici u 12.00 sati.
5. Mišljenja, prijedlozi i primjedbe primaju se do 21. siječnja 2015. godine na adresu: Grad Šibenik, Upravni odjel za prostorno planiranje i zaštitu okoliša, Trg palih branitelja Domovinskog rata 1/III.  
Primjedbe i prijedlozi koji ne budu dostavljeni u roku i nisu čitko napisani, potpisani imenom i prezimenom fizičke osobe ili nazivom pravne osobe s adresom podnositelja primjedbi, neće se uzeti u obzir u pripremi izvješća o javnoj raspravi.  
Novi prijedlozi i primjedbe na izmijenjen prijedlog prostornog plana mogu se podnositi samo u svezi s izmjenama povodom prihvaćenih primjedbi iznesenih u prvoj javnoj raspravi.

PROČELNICA  
Madlena Roša Dulbić, dipl.ing.arh.



22000 Šibenik, Trg poginulih branitelja Domovinskog rata, 1; telefon +385.22.431.067, fax +385.22.431.025



PROSTORNO UREĐENJE > Prostorni planovi > Informacije o planovima u izradi > Informacije o javnim raspravama >

## Informacije o javnim raspravama

Temeljem odredbi Zakona o prostornom uređenju („Narodne novine“, broj 153/13.), nositelj izrade prostornih planova dužan je objaviti informaciju o javnoj raspravi o prijedlogu prostornog plana i na mrežnim stranicama Ministarstva graditeljstva i prostornoga uređenja.

Obavijest o javnoj raspravi mora sadržavati: mjesto, datum početka i trajanje javnog uvida u prijedlog prostornog plana, mjesto i datum jednog ili više javnih izlaganja, poziv zainteresiranim osobama za sudjelovanje u javnoj raspravi te rok u kojem se nositelju izrade dostavljaju pisana mišljenja, prijedlozi i primjedbe na prijedlog prostornog plana. Dostavlja se najmanje osam dana prije početka javne rasprave na adresu elektroničke pošte: [web@mgipu.hr](mailto:web@mgipu.hr)

### Informacije o javnim raspravama:

- ▶ 30.12.2014. - Informacija o javnoj raspravi o prijedlogu II. izmjena i dopuna Prostornog plana uređenja Općine Draganić
- ▶ 30.12.2014. - Informacija o ponovnoj javnoj raspravi o prijedlogu IV. Izmjena i dopuna Prostornog plana uređenja Grada Šibenika
- ▶ 30.12.2014. - Informacija o javnoj raspravi o prijedlogu Urbanističkog plana uređenja zone "Donja Draga - Ivandići" u naselju Posedarje
- ▶ 29.12.2014. - Informacija o javnoj raspravi o prijedlogu Izmjene i dopune dijela Urbanističkog plana uređenja Matulja
- ▶ 29.12.2014. - Informacija o javnoj raspravi o prijedlogu Izmjena i dopuna Urbanističkog plana uređenja "Prostor Sveučilišta J.J. Strossmayera u Osijeku-Donji grad"
- ▶ 29.12.2014. - Informacija o javnoj raspravi o prijedlogu Izmjena i dopuna Urbanističkog plana uređenja Labina i Presike
- ▶ 24.12.2014. - Informacija o ponovnoj javnoj raspravi IV. ciljanih izmjena i dopuna Prostornog plana uređenja Općine Darda
- ▶ 24.12.2014. - Informacija o javnoj raspravi o prijedlogu ciljanih Izmjena i dopuna Prostornog plana uređenja Općine Omišalj
- ▶ 19.12.2014. - Informacija o javnoj raspravi o prijedlogu Izmjena i dopuna Urbanističkog plana uređenja Zone gospodarske namjene "Sjever" u Požegi
- ▶ 17.12.2014. - Informacija o ponovnoj javnoj raspravi na prijedlog I. Izmjene i dopune Prostornog plana uređenja Općine Sveti Juraj na Bregu, Međimurska županija
- ▶ 15.12.2014. - ODGODA javne rasprave o Prijedlogu Izmjena i dopuna Prostornog plana uređenja Općine Rogoznica – IV
- ▶ 15.12.2014. - Informacija o javnoj raspravi o Prijedlogu III. Izmjena i dopuna Detaljnog plana uređenja gospodarsko-proizvodne zone Mišička u Popovači
- ▶ 12.12.2014. - Informacija o javnoj raspravi o Prijedlogu V. Izmjena i dopuna Prostornog plana uređenja Grada Gospića
- ▶ 11.12.2014. - Informacija o javnoj raspravi o prijedlogu Ciljanih izmjena i dopuna Prostornog plana uređenja Općine Tompojevci, Vukovarsko-srijemska županija
- ▶ 11.12.2014. - Informacija o javnoj raspravi o prijedlogu Urbanističkog plana uređenja „Katoro-Stella Maris, istok“, Istarska županija



Početna > Obavijesti > PONOVNA JAVNA RASPRAVA - o prijedlogu IV. Izmjena i dopuna Prostornog plana uređenja Grada Šibenika

## PONOVNA JAVNA RASPRAVA - o prijedlogu IV. Izmjena i dopuna Prostornog plana uređenja Grada Šibenika

31.12.2014



PONOVNA JAVNA RASPRAVA - o prijedlogu IV. Izmjena i dopuna Prostornog plana uređenja Grada Šibenika (218,33 kB)

0 Like Be the first of your friends to like this.

### Obavijesti



Novi i najnoviji sadržaji



Ostvarenje prava na novčanu pomoć za novorođeno dijete



Sredstva gradskog parkinga za kulturne projekte i programe u povijesnoj jezgri grada Šibenika



Prijava kvarova na javnoj rasvjeti



PONOVNA JAVNA RASPRAVA - o prijedlogu IV. Izmjena i dopuna Prostornog plana uređenja Grada Šibenika



IZBORI ZA  
PREDSJEDNIKA REPUBLIKE HRVATSKE

REGULACIJA PROMETA  
KRIZANJE RADIČEVE I BOSANSKE

PRAVO NA PRISTUP  
INFORMACIJAMA

AUDIO ZAPISI  
S JEDNICA GRADSKOG VIJEĆA

HODAJUĆI KOLEGIJ  
GRADONAČELNIKA

IZVJEŠTAJ O IZVRŠENJU  
PRORAČUNA U 2013. GODINI

KOMUNALNE  
INFORMACIJE

NEZAVISNI VJEĆNICI  
U GRADSKOM VIJEĆU



Korištenje obnovljivih izvora energije  
- u obiteljnim kućama  
**Zeleni grad**

**PONOVNA JAVNA RASPRAVA o prijedlogu IV. Izmjena i dopuna Prostornog plana uređenja Grada Šibenika**

🕒 Datum objave: petak, 09.01.2015 🕒 Vrijedi do: ponedjeljak, 26.01.2015 Važeći

**Javna rasprava Studije o utjecaju na okoliš „Južna obilaznica Knina“**

🕒 Datum objave: utorak, 16.12.2014 🕒 Vrijedi do: utorak, 27.01.2015 Važeći

**Obavijest o izradi Urbanističkog plana uređenja stambeno turističke zone Mala Solina**

🕒 Datum objave: petak, 05.09.2014 🕒 Vrijedi do: Nije definirano Važeći

**Obavijest o izradi izmjena i dopuna urbanističkog plana uređenja šireg područja naselja "Primošten"**

🕒 Datum objave: ponedjeljak, 16.06.2014 🕒 Vrijedi do: Nije definirano Važeći

**Obavijest o izradi urbanističkih planova Grada Šibenika**

🕒 Datum objave: ponedjeljak, 10.03.2014 🕒 Vrijedi do: Nije definirano Važeći

**Objava ponovne javne rasprave o prijedlogu Ciljanih Izmjena i dopuna Urbanističkog plana uređenja Zone „UZ VOJSKE“**

🕒 Datum objave: petak, 07.03.2014 🕒 Vrijedi do: Nije definirano Važeći

Stranica (1 od 1)

- [1](#)

► **Kategorije informacija:**

- ► [Javni pozivi i natječaji za pomorstvo, promet i otočni razvoj](#) 0
- ► [Obnovljivi izvori energije](#) 4
- ► [Javni pozivi i natječaji za poljoprivredu](#) 2
- ► [Javni pozivi i natječaji za turizam](#) 0
- ► [Javni pozivi i natječaji za poduzetnike](#) 0
- ► [Kadrovska služba](#) 0
- ► [Informacije o javnim raspravama](#) 6
- ► [Informacije o javnoj nabavi](#) 3
- ► [Prosvjeta, kultura, znanost i šport](#) 1
- ► [Javni pozivi i natječaji za gospodarstvo](#) 1
- ► [Nagrade i priznanja](#) 0
- ► [Prostorno uređenje i gradnja - objave akata](#) 2
- ► [Zaštita okoliša](#) 1



Na temelju članka 28. Statuta Ljekarne Drniš, Upravno vijeće Ljekarne Drniš, raspisuje

**NATJEČAJ**  
za imenovanje ravnatelja Ljekarne Drniš  
Za ravnatelja Ljekarne može se imenovati osoba koja osim Zakonom propisanih uvjeta ispunjava i sljedeće uvjete:  
- mora imati završen sveučilišni doktorski studij zdravstvenog, pravnog ili ekonomskog usmjerenja  
- najmanje pet godina radnog iskustva u službi  
Kandidati su dužni dostaviti program rada. Ministar ministarstva trije čitajući godine.  
Rok za podnošenje prijava je 15 dana otkod objave natječaja.  
Prijava na natječaj s dokazima o ispunjenju uvjeta dostavlja se na adresu: Ljekarna Drniš, 22 320 Drniš, Poljana 7, s naznakom "Za natječaj - imenovanje ravnatelja" Statutarni b. 15. Zakona o ravnanju javnih službi (NN 116/05), na natječaj se mogu javiti osobe bez spola.  
Obavijest o izboru kandidata bit će dostavljena pohađateljima u roku 45 dana od zaključenja natječaja.

**ŠIBENSKO-KNINSKA ŽUPANIJA**  
KLASA: 350/01/12-01/33  
URBROJ: 2162/01-04-14-105  
Šibenik, 28. prosinca 2014.

**GRAD ŠIBENIK**  
Upravni odjel za prostorno planiranje i zaštitu okoliša

Na temelju članka 198. Stavak 1. Zakona o prostornom uređenju (Narodne novine" broj 153/14) i u skladu s člankom 85. Zakona o prostornom uređenju i gradnji ("Narodne novine", broj 76/07, 38/09, 55/11, 90/11, 50/12, 55/12 i 80/13), Grad Šibenik, Upravni odjel za prostorno planiranje i zaštitu okoliša objavljuje

**PONOVRNU JAVNU RASPRAVU**  
o prijedlogu IV. Izmjena i dopuna Prostornog plana uređenja Grada Šibenika

1. Ponovalna javna rasprava o prijedlogu IV. Izmjena i dopuna Prostornog plana uređenja Grada Šibenika trajat će od 12. do 26. siječnja 2015. godine.
2. Prijedlog se može vidjeti u Upravnom odjelu za prostorno planiranje i zaštitu okoliša Grada Šibenika, Trg pobje hrvatske Domovinskog rata, br.17/11, kat na 222483-0571 avnog radnog časa od 9:00 do 14:00 sat.
3. I u vrijeme trajanja javnog uvjeta prijedlog IV. Izmjena i dopuna Prostornog plana uređenja Grada Šibenika bit će objavljen na službenim stranicama Grada Šibenika www.sibenik.hr.
4. Javno izjavnje otkad će se 15. siječnja (petak) 2015. u Gradskoj vijećnici u 12:00 sat.
5. Mišljenje, prijedlog i primjedbe primaju se do 21. siječnja 2015. godine na adresu: Grad Šibenik, Upravni odjel za prostorno planiranje i zaštitu okoliša, Trg pobje hrvatske Domovinskog rata 17/11.

Prijava i pojedinci koji ne budu dostavljeni u roku i nisu niko napisani, politički imenoni i praznimom fizičke osobe ili raznom pravno osobe s adresom podnosiocaj primjedbi, neće se uzeti u obzir u pripremanju javnog rasprava.  
Novi prijedbi i primjedbe na izmjenom i dopunom prostornom plana mogu se podnositi samo u svezi s izmjenom povodom prihvaćeni primjedbi izneseni u prvotnoj raspravi.

**PROČELNICA**  
Madelena Rođa Duličić, dipl.ing.arh., v.r.

Na temelju članka 127. i 165. Zakona o odgoju i obrazovanju u osnovnoj i srednjoj školi ("Narodne novine", broj 87/06, 86/08, 92/10, 105/10, 90/11, 5/12, 15/12, 38/12, 128/12, 94/13 i 152/14) i članka 38. Statuta Osnovne škole Vodice, Vodiče, Skolski odbor raspisuje

**NATJEČAJ**  
za izbor i imenovanje ravnateljice Osnovne škole Vodice

Uvjete: za ravnateljicu može biti imenovana osoba koja pored općih uvjeta za zasnivanje radnog odnosa ispunjava i posebne uvjete:  
- ispunjava uvjete za učitelja, nastavnik ili stručnog suradnika u školskoj ustanovi u kojoj se natječaj za ravnateljicu  
- ima odočuvanu stručnu spremu  
- ima najmanje osam godina staža osiguranja u školskim ili drugim useljenovama u sustavu obrazovanja ili u tijelima državnog upravnog nadležnim za obrazovanje, od čega najmanje pet godina na odgovarajućim poslovima u školskim ustanovama.  
- iznimno, osoba koja ne ispunjava posebne uvjete, može biti ravnatelj osnovne škole, ako u trenutku prijave na natječaj za ravnateljicu obavlja dužnost ravnatelja u najmanje drugom uzastopnom mandatu, a ispunjavala je uvjete za ravnateljicu propisane Zakonom o osnovnom školstvu ("Narodne novine" br. 69/01, 24/03, 27/03, 25/04, 7/06, 59/01, 114/01 i 76/05).

Uz pisanu prijavu na natječaj kandidati moraju priložiti:  
- kratki životopis  
- otmovnicu  
- dokaz o stručnoj spremi (diploma)  
- dokaz o radnom iskustvu na odgovarajućim obrazovnim poslovima (povrsta i izvješće za odgoje za mirovinsko osiguranje o podacima u matičnoj evidenciji)  
- dokaz o položenom stručnom ispitu osim ako kandidati nije bio obavezan položiti stručni ispit  
- potvrdu o nekažnjavanju u smislu članka 106. Zakona o odgoju i obrazovanju u osnovnoj i srednjoj školi (nekažnjav od šest mjeseci)  
- druge dokaze koji idu u prilog kandidatu (bratovlji slično)

Ispisuje se prilažu u neovjereni presliku a prije izbora kandidata predložiti će se izvornik.

Ravnateljica se imenuje na vrijeme od pet godina. Rok za podnošenje prijave kandidata je osam dana od dana objave natječaja. Prijava s potrebnom dokumentacijom dostavlja se na adresu: Osnovna škola Vodice, Stanka Mikelića bb, 22211 Vodice u zavjernoj omotnici uz naznakom "Za natječaj za imenovanje ravnateljice - ne otvarati".

Neopisane i nepredvidljive prijave neće se razmatrati. O rezultatima natječaja kandidati će biti obaviješteni u roku od 45 dana od isteka roka za podnošenje prijave.

tel: 020 715 555, fax: 020 715 650  
www.radio-korcula.hr  
**RADIO KORČULA**

SREĆOM BEZ ČRTAVA EKSPLOZIVNA NAPRAVA NA SILVESTROVO BAČENA U U

# Bomba demolinirana u kojemu je dan prije pronađena

Demolinirani vlasnik kafića na adresi Polasiće 9, demantira policijska izvješća i tvrdi da droga nije pronađena u njegovoj objektu, nego u skladištu koje koriste tri lokala



**Zadar**

U srijedu, 18. siječnja, na adresi Polasiće 9, demantira policijska izvješća i tvrdi da droga nije pronađena u njegovoj objektu, nego u skladištu koje koriste tri lokala

U srijedu, 18. siječnja, na adresi Polasiće 9, demantira policijska izvješća i tvrdi da droga nije pronađena u njegovoj objektu, nego u skladištu koje koriste tri lokala

U srijedu, 18. siječnja, na adresi Polasiće 9, demantira policijska izvješća i tvrdi da droga nije pronađena u njegovoj objektu, nego u skladištu koje koriste tri lokala

SOLIN ČUDNOVATI PLODOVI U DVORIŠTU APOLONIJE MIKELIĆ

# Limuni poput ruke, prstiju, ruže, srca...


U dvorištu Apolonije Mikelić, uz samu obalu Jadra i Gospin otok u Solinu, priroda se razigrala s plodovima limuna. Stablo staro više od trideset ljeta ove se godine posebno zahtijelo, a limuni se pojavili u raznim oblicima, poput ruke, prstiju, ruže, srca, kruske... nabraja nam gospođa Apolonija što se sve dade razaznati u njezinim agramima.

Sve je počelo lani, kada je izrasla jedna prava "ruka". Nisam tada na to obraćala puno pažnje, ali ove godine je mirakul od oblika. Dolaze i susjedi i čude se, oni su me i potaknuli da vam se javim - kazuje naša sugovornica koja uz solinsku Riku stane više od 50 godina.

U vrtu osim limuna mjesecara, ima i mandarina, grejpfruta, krusaka, jabuka, šljiv, smokava... i sve je nepoljubivano, no, ništa osim limuna nije izraslo drukčije nego obično, kaže.

Pogledajte ove grane, svijajaju se od plodova. Prije dva dana pobrala sam skoro stotinu kila. Mislim da još toliko ima na stablu - govori ona dok pokušavamo prkositi burji i "učiniti" fotografiju pod stablom čudesnog limuna.

Neki neobične plodove spremila je i u skrinju kako bi ih sačuvala. Svakakvi se likovi ili stvari u njima zaista mogu prepoznati, neki na prvi pogled, a dalje koliko vam mašta dopusti. M.ŠEŠARTIĆ



Apolonija Mikelić uz stablo svoga limuna koje je donijelo čudnovate plodove  
VOLJKO BASIĆ/CRONIX

## 2.4. Zapisnik s javnog izlaganja u ponovnoj javnoj raspravi



ŠIBENSKO-KNINSKA ŽUPANIJA



**GRAD ŠIBENIK**

Upravni odjel za prostorno planiranje i  
zaštitu okoliša

Klasa: 350-01/12-01/53  
Urbroj: 2182/01-04-15-109  
Šibenik, 16. siječnja 2015.

### ZAPISNIK

s javnog izlaganja (ponovna javna rasprava)

#### IV. IZMJENA I DOPUNA PROSTORNOG PLANA UREĐENJA GRADA ŠIBENIKA

U skladu s člankom 188. stavak 1. **Zakona o prostornom uređenju** („Narodne novine“, broj 153/13), a u svezi s člankom 89. i 93. Zakona o prostornom uređenju i gradnji („Narodne novine“, broj 76/07, 38/09, 55/11, 90/11, 50/12, 55/12 i 80/13) dana 16. siječnja 2015. godine u prostorijama Gradske vijećnice, Trg Republike Hrvatske s početkom u 12 sati održano je javno izlaganje u sklopu ponovne javne rasprave o prijedlogu **IV. IZMJENA I DOPUNA PROSTORNOG PLANA UREĐENJA GRADA ŠIBENIKA**.

Raspravi su bili nazočni:

1. Bernarda Šilov, „Atmosfera“ d.o.o.
2. Ivan Rajić, MO Raslina
3. Zoran Belamarić, GČ Jadrija
4. Zdravko Gojanović, MO Dubrava
5. Ante Matura, GČ Zablaće
6. Tomislav Budimir, MO Vrsno
7. Mate Kljaić, MO Danilo
8. Ante Pražen, Grad Šibenik
9. Roko Perkov, Kamp Tomas
10. Jadran Jurić, Krapanj
11. Tomislav Tanfara, Krapanj
12. Irena Terzanović, JU Zavod za prostorno uređenje ŠKŽ
13. Anita Babačić Ajduk, JU ZPV ŠKŽ
14. Ana Vukšić, JU ZPV ŠKŽ
15. Marina Košuljandić
16. Zoran Košuljandić
17. Branka Novoselić Belamarić, Grad Šibenik
18. Ljiljana Doležal, Urbing d.o. o.
19. Madlena Roša Dulibić, Grad Šibenik
20. Zvezdana Stošić, Grad Šibenika



Madlena Roša Dulibić pozdravila je sve prisutne i započela javno izlaganje s obrazloženjem razloga za ponovnu javnu raspravu a to su izmjene koje su se dogodile prihvaćanjem primjedbi iz javne rasprave.

Ljiljana Doležal je obrazložila koje su to promjene. Sukladno prihvaćenim primjedbama izmijenjeni su grafički dijelovi i pripadajuće odredbe za provođenje a to su:

- Građevinska područja (korigirana su građevinska područja- proširena ili preraspodijeljena, izvršeno razgraničenje na izgrađeni, neizgrađeni uređeni i neizgrađeni neuređeni dio, određeni uvjeti za korištenje obalnog pojasa u građevinskim područjima naselja te izmjena odredbi)
- Građevinska područja izdvojenih namjena (gospodarska namjena, sportsko rekreacijska namjena, groblja)
- Šume
- Plaže
- Uvjeti korištenja i zaštite prostora
- Infrastruktura (promet, luke, odvodnja, energetika)
- Postupanje s otpadom:reciklažna dvorišta i zeleni otoci
- Obveze izrade prostornih planova

Primjedbe, mišljenja i prijedlozi mogu se davati samo u vezi s dijelovima prijedloga prostornog plana koji su u odnosu na prvi prijedlog izmijenjeni.

Roko Perkov kako njegov kamp nije ucrtan u Plan iako 30 godina postoji te smatra da bi se u plan trebalo unositi činjenično stanje. Kamp je u postupku legalizacije.

M. R. Dulibić je objasnila da se legalizirani objekt ne može širiti.

Lj. Doležal smatra da je njegov kamp u uskom prostoru između mora i ceste te i da ne bi bilo ni moguće širiti kamp.

Ivan Rajić smatra da bi sve legalizirane objekte trebalo priključiti građevinskom području je da se ne mogu graditi pristupne ceste.

Lj. Doležal pojasnila je da su svi legalizirani objekti koji su blizu uključeni u GP te da je infrastrukturu moguće graditi i u ne građevinskom području.

Bernarda Silov ima četiri primjedbe na Plan koje je opširno obrazložila u pisanom obliku te će ih predati u pisarnicu.

Tomislav Budimir je tražio proširenje građevinskog područja.

Njegov prijedlog je usvojen samo treba točno provjeriti čestice zem.

Tomislav Tanfara smatra da su statistički podaci iz plana za otok Krapanj netočni jer na otoku ima 335 kuća od kojih je samo 54 stalno naseljeno sve ostalo su kuće za odmor te bi trebalo smanjiti građevinsko područje jer u protivnom će doći do apartmanizacije Krapnja.

Lj.Doležal je rekla da se u Krapnju nije širilo GP.

Zorana Belamarića je interesiralo da li su usvojeni njegovi prijedlozi za Jadriju (plaža, lučica)

M.Dulibić predočila je Plan Jadrije, nema obveze UPU-a za lučicu.

Zoran i Marina Košuljandić smatraju da je nepravedno da se na otoku Kaknju sportsko-rekreacijska zona rezervira za Savez izviđača a njihova čestica zem. Ostaje izvan zone.

Rasprava je završila u 13h i 30min.

Zapisnik vodila:  
Zvezdana Stošić, d.i.a.



Odgovorna osoba nositelja izrade:  
Madlena Roša Dulibić, d.i.a.



### 3. Primjedbe u ponovnoj javnoj raspravi

#### 3.1. PREGLED PRIMJEDBI

NAZIV	Nema primjedbi	Primjedba prihvaćena	Primjedba djelomično prihvaćena	Primjedba nije prihvaćena	primjedba nije predmet PJR IDPPUG	primjedba je već sadržana u prijedlogu IDPPUG
Tijela i osoba određenih posebnim propisima koja su dala zahtjeve za izradu Ukupno 9 primjedbi	4	1	2	0	0	2
Mjesni odbori Ukupno 4 primjedbi	-	0	0	2	1	1
Primjedbe pravnih i fizičkih osoba Ukupno 10 primjedbi	-	4	2	3	1	0
<b>Ukupno u roku pristigle 23 primjedbe</b>	<b>4</b>	<b>6</b>	<b>3</b>	<b>5</b>	<b>2</b>	<b>3</b>
<b>Izvan roka pristigle primjedbe Ukupno 1 primjedba</b>	1	0	0	0	0	0

Tijela i osobe određene posebnim propisima koja su dala zahtjeve za izradu prostornog plana							
Interna oznaka / broj	NAZIV	Nema primjedbi ✓	Primjedba prihvaćena ✓	Primjedba djelomično prihvaćena ✓	Primjedba nije prihvaćena ✗	primjedba nije predmet PJR IDPPUG ✓	primjedba je već sadržana u prijedlogu IDPPUG ✓
JP1	Ministarstvo kulture Uprava za zaštitu kulturne baštine Konzervatorski odjel u Šibeniku	✓					
JP2	Republika Hrvatska Ministarstvo obrane Služba za graditeljstvo i zaštitu okoliša	✓					
JP3	HAKOM	✓					
JP4	HEP-Operator distribucijskog sustava d.o.o., Elektra Šibenik	✓					
JP5	Hrvatske ceste d.o.o.		✓				
JP6	Javna ustanova za zaštićene prirodne vrijednosti Šibensko kninske županije			✓			
JP7	Šibensko kninska županija, Šibenik, Upravni odjel za gospodarstvo						✓
JP8	Hrvatske šume, doo Zagreb						✓
JP9	Grad Šibenik			✓			
<b>Ukupno 9 primjedbi</b>		<b>4</b>	<b>1</b>	<b>2</b>	<b>0</b>	<b>0</b>	<b>2</b>

Interna oznaka /broj	NAZIV	prihvaćena ✓	djelomično prihvaćena ✓	nije prihvaćena ✗	primjedba nije predmet PJR IDPPUG ✓	primjedba je sadržana u prijedlogu IDPPUG ✓
<b>MO1</b>	MO Žirje					✓
<b>MO2</b>	MO Raslina			✗		
<b>MO3</b>	MO Donje Polje				✓	
<b>MO4</b>	MO Vrsno			✗		
<b>Ukupno 4 primjedbe</b>		0	0	2	1	1

Interna oznaka /broj	NAZIV	prihvaćena ✓	djelomično prihvaćena ✓	nije prihvaćena ✗	primjedba nije predmet IDPPUG ✓	primjedba je sadržana u prijedlogu IDPPUG ✓
<b>P1</b>	Gradska čistoća, doo Šibenik	✓		✗	✓	
<b>P2</b>	Teskera Zoran, Mandalinskih žrtava 11c, Šibenik			✗		
<b>P3</b>	Edo Rajčić, Bosanska 4, Šibenik	✓				
<b>P4</b>	Karting klub „Dubrava – Šibenik“ Dubrava Škugori 23, Šibenik			✗		
<b>P5</b>	Atmosfera doo, Mandaličina 14, Zagreb		✓			
<b>P6</b>	Aldi doo, Don F. Bulića 183a, Solin			✗		
<b>P7</b>	Zagreb-Montaža doo, R. Frangeša Mihanovića 9, Zagreb	✓				
<b>P8</b>	Luka Najev, Stjepana Radića 42b, Šibenik	✓				
<b>P9</b>	Marina Košuljandić, Otok Kakanj, Riva tours		✓			
<b>P10</b>	Ivan Šumera, Gomnjanik 46, Brodarica				✓	
<b>Ukupno 10 primjedbi</b>		4	2	3	1	0

## 4. OBRAZLOŽENJE PRIMJEDBI

### b. Primjedbe tijela i osoba određenih posebnim propisima

Interna oznaka <b>JP1</b>	PODNOŠITELJ:	Ministarstvo kulture, Uprava za zaštitu kulturne baštine Konzervatorski odjel u Šibeniku
	ZAHTJEV:	Izdana suglasnost na prijedlog IV ID PPUG Šibenik.
	<b>ODGOVOR:</b>	<b>Prihvaća se.</b>
Interna oznaka <b>JP2</b>	PODNOŠITELJ:	Ministarstvo obrane, Služba za graditeljstvo i zaštitu okoliša
	ZAHTJEV:	Nemaju primjedbi na prijedlog IV ID PPUG Šibenik.
	<b>ODGOVOR:</b>	<b>Prihvaća se.</b>
Interna oznaka <b>JP3</b>	PODNOŠITELJ:	HAKOM
	ZAHTJEV:	Potvrđuju da nemaju primjedbi na prijedlog IV Izmjena i dopuna PPUG Šibenik.
	<b>ODGOVOR:</b>	<b>Prihvaća se.</b>
Interna oznaka <b>JP4</b>	PODNOŠITELJ:	HEP-Operator distribucijskog sustava d.o.o., Elektra Šibenik
	ZAHTJEV:	Nemaju primjedbi na prijedlog IV ID PPUG Šibenik.
	<b>ODGOVOR:</b>	<b>Prihvaća se.</b>
Interna oznaka <b>JP5</b>	PODNOŠITELJ:	Hrvatske ceste d.o.o.
	ZAHTJEV:	Uskladiti kartografske prikaze s Odlukom o razvrstavanju javnih cesta (NN 94/14)
	<b>ODGOVOR:</b>	<b>Prihvaća se.</b>
Interna oznaka <b>JP6</b>	PODNOŠITELJ:	JU za zaštićene prirodne vrijednosti ŠK županije
	ZAHTJEV:	1. Nedostaje oznaka na otočiću Školjić prema odredbi članka 30. 2. Isključiti iz popisa Značajni krajobraz Krka- Gornji tok 3. Revidirati područja za zaštitu sukladno članku 140 PP ŠKŽ. 4. Ukinuti neizgrađene dijelove građevinskih područja u zaštićenim dijelovima prirode.
	<b>ODGOVOR:</b>	<b>Ad1. Ne prihvaća se.</b> Planom se omogućuje rekonstrukcija i prenamjena postojećih građevina koje nisu sada u funkciji ali se zbog karaktera prostora unutar kojeg su smještene ne utvrđuje građevinsko područje. Odredbama za provođenje detaljno su utvrđeni uvjeti rekonstrukcije građevina. <b>Ad2. Ne prihvaća se.</b> Navedeno je uvršteno u Plan na temelju službenih podataka sa stranice DZZP Ministarstva zaštite okoliša i prirode. <b>Ad3. Prihvaća se.</b> <b>Ad4. Zahtjev nije predmet</b> ponovljene javne rasprave.
Interna oznaka <b>JP7</b>	PODNOŠITELJ:	Šibensko kninska županija, Upravni odjel za gospodarstvo
	ZAHTJEV:	Zahtjevom se traži planiranje navodnjavanja polja Donje polje -Jadrtovac
	<b>ODGOVOR:</b>	Zahtjev je <b>sadržan</b> u prijedlogu ID PPUG (vidi kartu 3).
Interna oznaka <b>JP8</b>	PODNOŠITELJ:	Hrvatske šume, doo, Lj. Farkaša Vukotinića 2, Zagreb
	ZAHTJEV:	Ponovljen zahtjev iz Javne rasprave
	<b>ODGOVOR:</b>	Zahtjev je <b>sadržan</b> u prijedlogu ID PPUG, odnosno sve površine na kojima je osnovana služnost ili su u postupku osnivanja služnosti a za koje su dostavljeni podaci, nisu planirane za neku drugu namjenu.

Interna oznaka <b>JP9</b>	PODNOŠITELJ:	Grad Šibenik
	ZAHTJEV:	1. Jasnije razgraničiti višeobiteljske, višestambene i stambeno poslovne građevine u pogledu kis i kig. 2. Građevinsko područje na području Mažurice koje je bilo u Javnoj raspravi teh. greškom je iskazano kao prije javne rasprave – treba vratiti kao u javnoj raspravi. 3. Pojasniti da se pod pomoćnim građevinama podrazumijevaju i garaže. 4. Brisati članke i stavke koji se ponavljaju. 5. Označiti priključak Bikarca na kanalizacijski sustav. 6. U čl. 43. u stavku 2. brisati Grebaštica naselje kako je ispravno napisano u tablici istog članka.
	ODGOVOR:	<b>Prihvaća se 1, 3, 4, 5 i 6.</b> <b>Ne prihvaća se 2</b> jer se radi o području koje je unutar šuma i zaštićenog krajobraza Gvozdenovo Kamenar.

### c. Primjedbe mjesnih odbora i gradskih četvrti

Interna oznaka <b>MO1</b>	PODNOŠITELJ:	Mjesni odbor Raslina
	ZAHTJEV:	Traži se povećanje građevinskog područja naselja Raslina.
	ODGOVOR:	<b>Zahtjev nije predmet ponovljene javne rasprave.</b> U zahtjevu se traži povećanje i dijela koji je već prihvaćen temeljem primjedbi u Javnoj raspravi. Nadalje, zahtjev je u suprotnosti s odredbom PP Šibensko kninske županije kojom je određeno da se ne može proširivati građevinsko područje na obalnoj crti.
Interna oznaka <b>MO2</b>	PODNOŠITELJ:	MO Žirje, Ulica III br 9, Žirje
	ZAHTJEV:	Traži se utvrđivanje područja za privremeno prikupljanje komunalnog otpada u uvali Kruševica na kč. br. 1688/3 KO. Žirje.
	ODGOVOR:	<b>Zahtjev je sadržan</b> u Prijedlogu IV Izmjena i dopuna PPUG Šibenik. U članku 136., stavak 3. određeno je da se „na naseljenim otocima Zlarin, Kaprije, Žirje, Obonjan i Kakanj planiraju prostori za prihvrat otpada“ a u članku 53. stavak 1 da se izvan građevinskog područja može odobravati izgradnja infrastrukturnih građevina (prometne i komunalne), te ukoliko je zahtjev u skladu s usvojenim Programom gospodarenja otpadom i odredbama Zakona o prostornom uređenju (u pogledu ZOP-a), isti može biti realiziran.
Interna oznaka <b>MO3</b>	PODNOŠITELJ:	MO Donje Polje
	ZAHTJEV:	Traži se izrada detaljnog plana uređenja za zaseok Tare.
	ODGOVOR:	<b>Zahtjev nije predmet ponovljene javne rasprave.</b> Napominjemo da to područje nije određeno kao građevinsko područje naselja.
Interna oznaka <b>MO4</b>	PODNOŠITELJ:	MO Vrsno
	ZAHTJEV:	Traži se utvrđivanje građevinskog područja za česticu 1438 u naselju Vrsno.
	ODGOVOR:	<b>Ne prihvaća se.</b> U javnoj raspravi MO Vrsno zatražio je proširenje GPN u naselju Vrsno i isti je prihvaćen. Obzirom na niski udio izgrađenog dijela GPN u ukupnom GPN nema opravdanja za proširivanje GPN.

#### d. Primjedbe pravnih i fizičkih osoba

Interna oznaka <b>JP</b>	PODNOŠITELJ:	Gradska čistoća doo, Stjepana Radića 100, Šibenik
	ZAHTJEV:	Traži se promjena članka 138., stavak 5 na način da minimalna površina čestice za reciklažno dvorište bude 1000m <sup>2</sup> a ne 1500m <sup>2</sup> .
	<b>ODGOVOR:</b>	<b>Prihvaća se.</b>
Interna oznaka <b>P2</b>	PODNOŠITELJ:	Teskera Zoran, Mandalinskih žrtava 11c, Šibenik
	ZAHTJEV:	Traži se proširenje građevinskog područja ugostiteljsko turističke namjene oko hotela na platou Lozovac uključivo i kč 913/47 KO Lozovac
	<b>ODGOVOR:</b>	<b>Ne prihvaća se.</b> Zahtjev nije predmet ponovne javne rasprave
Interna oznaka <b>P3</b>	PODNOŠITELJ:	Atmosfera doo, Mandaličina 14, Zagreb
	ZAHTJEV:	<ol style="list-style-type: none"> <li>1. Traži se dopuna obrazloženja na stranici 1 pod točkom „građevinska područja izdvojenih namjena, na način da se umjesto „arhitektonskim natječajem“ piše „natječajem za urbanističko i arhitektonsko i krajobrazno uređenje ulaza Lozovac“</li> <li>2. Traži se izmjena retka 11 u tablici iz članka 43 (izvorni članak 86) na način da umjesto „repcijsko informacijski punkt“ piše T sadržaji vezani uz ulaz u zaštićena područja“ kao što je to navedeno u Prostornom planu županije.</li> <li>3. Traži se ukidanje obveze izrade UPU za ulaz NP Krka .</li> <li>4. Traži se brisanje mogućnosti planiranja više odvojenih građevina i određivanje njihove minimalne udaljenosti, te obveza provedbe javnog arhitektonskog natječaja.</li> </ol>
	<b>ODGOVOR:</b>	<p><b>Ad1. Prihvaća se.</b></p> <p><b>Ad2. Ne prihvaća se.</b> Repcijsko informacijski punkt je sadržaj detaljnije razrada pojma „T sadržaji vezani uz ulaz u zaštićena područja“ što znači da je u skladu s Prostornim planom županije.</p> <p><b>Ad3. Ne prihvaća se.</b> Izrada urbanističkog plana uređenja određena je jer detaljno određuje način uređenja prostora i osigurava transparentnost postupka i sudjelovanje javnosti u odabiru načina uređenja prostora javne namjene.</p> <p><b>Ad4. Prihvaća se djelomično.</b> Ne prihvaća se brisanje odredbi o više odvojenih građevina jer se kroz daljnju razradu može pojaviti potreba za istima, a ova odredba ne obvezuje i izgradnju više građevina.</p> <p>Prihvaća se brisanje obveze provedbe arhitektonskog natječaja.</p>
Interna oznaka <b>P4</b>	PODNOŠITELJ:	Karting klub „Dubrava – Šibenik“ Dubrava Škugori 23, Šibenik
	ZAHTJEV:	Traži se manje preoblikovanje u južnom dijelu (isključenje privatnih čestica) i proširenje u sjevernom dijelu.
	<b>ODGOVOR:</b>	<b>Ne prihvaća se.</b> Zahtjev nije moguće prihvatiti jer su na tom dijelu Hrvatske šume u postupku osnivanja služnosti.

Interna oznaka <b>P5</b>	PODNOŠITELJ:	Edo Rajčić, Bosanska 4, Šibenik
	ZAHTJEV:	Traži se uključiti česticu 6167 ko Zaton Srima u područje određeno kao „neizgrađeno uređeno građevinsko područje“ obzirom da su za navedenu česticu na glavni projekt za izgradnju stambene građevina izdane potvrde komunalnih organizacija.
	<b>ODGOVOR:</b>	<b>Prihvaća se.</b>
Interna oznaka <b>P6</b>	PODNOŠITELJ:	Aldi doo, Don F. Bulića 183a, Solin
	ZAHTJEV:	Traži se dopuna čl. 36., stavka 2. koje se odnose na mogućnost građenja podrumskih i suterenskih etaža i određivanje maksimalne visine građevine od najviše točke uređenog terena.
	<b>ODGOVOR:</b>	Zahtjev <b>nije predmet</b> ponovne javne rasprave. Mogućnost izgradnje podruma omogućena člankom 41. Plana.
Interna oznaka <b>P7</b>	PODNOŠITELJ:	Zagreb-Montaža doo, R. Frangeša Mihanovića 9, Zagreb
	ZAHTJEV:	<p>1. Traži se tehničke ispravke:</p> <ul style="list-style-type: none"> <li>- oznake za uređenu morsku plažu u tekstualnom i grafičkom dijelu (članak 1., karta1.)</li> <li>- u članku 4. PPUG Šibenik - PJR, koji se odnosi na izmjenu članka 3. PPUG Šibenik, u točki 2.2.5., umjesto riječi „ugostiteljsko turističke zone u naselju u ZOP-u:“ treba stajati „ugostiteljsko turističke zone i zone za smještaj novih turističkih kapaciteta u naselju u ZOP-u“. Naime, Podsolarsko je ovim prijedlogom plana (i u grafici i u tekstu) određeno kao građevinsko područje naselja za smještaj novih turističkih kapaciteta te ga, radi dosljednosti i jasnoće, kao takvog treba navesti i u spomenutom članku</li> <li>- u članku 14. PPUG Šibenik – PJR treba dodati da se briše odredba iz članka 18. stavak 5. PPUG budući da prema važećem Zakonom o prostornom uređenju nije predviđena izrada novih detaljnih planova uređenja, ovu odredbu treba brisati.</li> <li>- u članku 18. PPUG Šibenik, u dosadašnjim stavcima 9. i 12., umjesto „u stavku 1. ovog članka“ treba pisati „u stavku 2. ovog članka“, budući da se člankom 14. PPUG Šibenik – PJR briše dosadašnji st. 1. ovog članka kojim se definiraju koeficijenti izgrađenosti.</li> <li>- u članku 53. PPUG Šibenik – PJR, koji se odnosi na članak 102. PPUG Šibenik, u novom stavku 4. koji glasi “Za svaki zahvat u prostoru od strane pravnih ili fizičkih osoba, a koji su planirani unutar zaštitnog pojasa autoceste ili na cestovnom zemljištu ..., potrebno je sukladno Zakonu o prostornom uređenju i gradnji (NN br. 76/07, 38/09, 55/11, 90/11 i 50/12), odnosno Zakonu o postupanju i uvjetima gradnje radi poticanja ulaganja (NN 69/09), podnijeti zahtjev za izdavanjem posebnih uvjeta građenja i dostaviti na daljnje rješavanje Hrvatskim autocestama d.o.o.“, navedeni su zakoni koji više nisu na snazi pa članak treba uskladiti s važećim zakonima.</li> <li>- u članku 58. PPUG Šibenik – PJR, prema kojem se</li> </ul>

		<p>mijenja čl. 111. PPUG Šibenik, u točki b) morske luke posebne namjene, navedeno je Podsolarsko kao planirana sportska luka te je treba brisati, budući da je prema ovom planu u Podsolarskom predviđena gradnja priveza U članku 59. PPUG Šibenik – PJR, koja se odnosi na članak 111.a PPUG, potrebno je dodati odredbu prema kojoj se Podsolarsko briše iz tablice u kojoj je navedeno kao luka nautičkog turizma – marina s 200 vezova.</p> <ul style="list-style-type: none"> <li>- u članku 61. PPUG Šibenik – PJR, kojim se dodaje novi članak 111.c, omogućuje se korištenje odnosno rekonstrukcija postojećih pristana. Predlaže se umjesto riječi „postojeći pristani“ napisati „izgrađeni pristani evidentirani do 21. lipnja 2011.“ ili „izvedeni pristani evidentirani do 21. lipnja 2011.“ Ili drugi odgovarajući pojam, budući da veći dio pristana koji se danas koriste nije izgrađen temeljem akata za građenje.</li> <li>- Također, molimo da se u stavku 8. i 9. PPUG Šibenik jasnije definiraju pojmovi višestambena i stambeno-poslovna građevina, budući da su odredbama u članku 18. PPUG Šibenik dana ograničenja za gradnju višestambenih građevina tj. maksimalni koeficijent iskoristivosti je 1,6 pa nije jasno da li se to odnosi na oba navedena pojma. Naglašavamo da je u Generalnom urbanističkom planu grada Šibenika na više mjesta dopušten veći koeficijent iskoristivosti od toga i u primjeni je dugi niz godina.</li> </ul>
	<b>ODGOVOR:</b>	<b>Prihvaća se.</b>
Interna oznaka <b>P8</b>	PODNOŠITELJ:	Luka Najev, Stjepana Radića 42b, Šibenik
	ZAHTJEV:	Traži se uključiti česticu 626/1, ko Dubrava u područje određeno kao „neizgrađeno uređeno građevinsko područje“ obzirom da su za navedenu česticu izdana rješenja o gradnji.
	<b>ODGOVOR:</b>	<b>Prihvaća se.</b>
Interna oznaka <b>P9</b>	PODNOŠITELJ:	Marina Košuljandić, Otok Kakanj br 5, vlasnik obrta „Riva – tours“
	ZAHTJEV:	Traži se da se na prostoru sportsko rekreacijske zone na otoku Kaknju omogući korištenje postojećih građevina u turističko ugostiteljske i sportsko rekreacijske svrhe prije donošenja UPU-a. Također se traži da pristan u istoj uvali bude u funkciji ugostiteljsko turističke zone.
	<b>ODGOVOR:</b>	<b>Prihvaća se djelomično.</b> Prihvaća se zahtjev da se omogući privremeno korištenje postojećih građevina u ugostiteljske i sportsko rekreacijske svrhe prije donošenja UPU-a. Ne prihvaća se zahtjev da se postojeći pristan koristi u funkciji ugostiteljsko turističke zone. Navedeni pristan je i u gospodarskoj funkciji korištenja i poljoprivrednih površina na otoku Kaknju i u funkciji planirane sportsko rekreacijske zone.
Interna oznaka <b>P10</b>	PODNOŠITELJ:	Ivan Šumera, Brodarica, Gomnjanik 46
	ZAHTJEV:	Traži se prenamjena za kč 2860/15 iz T3 u građevinsko područje naselja.
	<b>ODGOVOR:</b>	Zahtjev <b>nije predmet</b> ponovne javne rasprave.



